

2018 JOURNÉES MONDIALES DES ZONES HUMIDES



PROGRAMME MÉDITERRANÉE

OCCITANIE, PROVENCE-ALPES-CÔTE D'AZUR ET CORSE

« DES ZONES HUMIDES POUR LES VILLES DE DEMAIN »



100 ANIMATIONS

DU 27 JANVIER AU 4 FÉVRIER

Édito

Une journée mondiale pour les zones humides

Étangs, lagunes, marais salants, mares, marais, ruisseaux, tourbières, vallées alluviales, prairies inondables... Les zones humides sont des espaces de transition entre les milieux terrestres et aquatiques, où l'eau est présente dans le sol ou à la surface de façon permanente ou temporaire. Elles sont constituées d'une mosaïque d'habitats naturels, favorables à une importante productivité et à une diversité faunistique et floristique exceptionnelle.

Ces zones humides ont leur journée mondiale !

Chaque année, le 2 février, date anniversaire de la Convention internationale sur les zones humides, la « Convention de Ramsar », du nom de la ville iranienne où elle a été adoptée en 1971.

Cette convention a pour mission :
« la conservation et l'utilisation rationnelle des zones humides par des actions locales, régionales et nationales et par la coopération internationale, en tant que contribution à la réalisation du développement durable dans le monde entier ».

En ce début d'année 2018, 169 pays signataires ont désigné 2290 zones humides d'importance internationale « Ramsar » : cela représente plus de 225 millions d'hectares à travers le monde.

Saluons ici l'arrivée en 2017 de l'étang de Salses-Leucate dans ce réseau de sites Ramsar !

Photo couverture : Saint-Chamas, sur les rives de l'étang de Berre © J. LAURENT

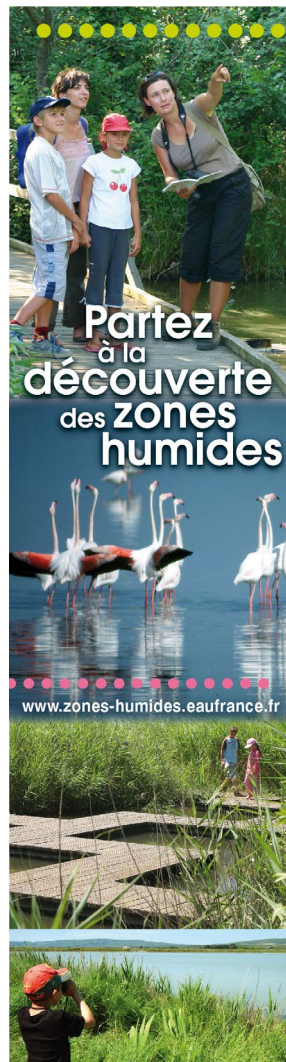
Des zones humides utiles, mais menacées

A l'échelle mondiale, près des deux tiers des zones humides ont disparu depuis 1900, quasiment 9 sur 10 si l'on remonte à 1700. En France, on estime que la moitié d'entre elles ont disparu entre 1960 et 1990. Elles continuent de disparaître ou de se dégrader du fait des pressions qu'elles subissent, largement imputables à l'Homme : surexploitation des ressources en eau, pollutions, fréquentation humaine mal gérée, drainage ou comblement lié à un développement urbain non maîtrisé...

Pourtant, les zones humides rendent de nombreux services à l'Homme, notamment en termes de régulation des volumes d'eau lors d'évènements climatiques extrêmes et de piégeage du carbone.

Ainsi, elles contribuent à la prévention des risques naturels et à la régulation du climat.

+ d'info sur la convention de Ramsar :
www.ramsar.org





Du 27 janvier au 4 février 2018, venez découvrir les zones humides !

Le Pôle-relais lagunes méditerranéennes coordonne la communication autour de ces animations de découverte des zones humides méditerranéennes.

C'est une invitation à mieux les connaître pour mieux les préserver, une mise en lumière de leur importance à la fois pour elles-mêmes et pour les services qu'elles rendent à l'humanité.

Le Pôle-relais lagunes méditerranéennes fait partie du réseau des Pôles-relais zones humides, labellisés par l'État pour promouvoir une meilleure gestion de ces milieux et partager les connaissances. Il est animé par le Conservatoire d'espaces naturels du Languedoc-Roussillon (CEN L-R), la Fondation Tour du Valat et l'Office de l'environnement de la Corse (OEC) en Occitanie, Provence-Alpes-Côte d'Azur et Corse.



Le thème 2018 : Des zones humides pour les villes de demain

Les zones humides préservées offrent de nombreux bénéfices et sont de véritables atouts pour les villes de demain, en particulier sur le littoral méditerranéen caractérisé par des événements climatiques extrêmes et une forte concentration de territoires artificialisés et de population.

Les zones humides atténuent les effets du changement climatique.

En stockant efficacement le carbone atmosphérique, les marais littoraux régulent le climat à long terme.

Par leur rôle d'éponge, les zones humides protègent des effets d'évènements climatiques extrêmes. Elles aident à contrôler les inondations liées à nos violents orages et, à l'inverse, permettent de soutenir les étiages quand l'eau vient à manquer durant nos étés brûlants. Les vasières, prés salés, lagunes, les dunes et marais salants contribuent à protéger la côte de la force des vagues, de l'érosion, de l'élévation de la mer et des submersions marines.

Des zones humides en ville sont aussi source de bien-être et de meilleure santé pour ses habitants et rafraichissent l'air de plusieurs degrés lors des canicules.

Ces milieux humides renforcent ainsi la résilience des territoires, telles de véritables infrastructures naturelles gratuites.



Journée mondiale des zones humides

2 février 2018

Des zones humides pour les villes de demain

Sommaire



Calendrier.....	p.7
Occitanie.....	p.13
Provence-Alpes-Côte d'Azur.....	p.23
Corse.....	p.37

Calendrier

OCCITANIE

Aude (11)

22 janv.-5 févr.	Leucate	Exposition	Zostères, des prairies sous la mer	p.14
Date à confirmer	Leucate	Chantier	Chantier espèces envahissantes	p.14
2 févr.	Leucate	Conférence – débat	Urbanisme & zones humides	p.14
Date à confirmer	Leucate	Chantier	Chantier citoyen	p.14
Date à confirmer	Leucate	Evènement	Labellisation Ramsar	p.14
31 janv.-5 févr.	plusieurs communes	Projection de films	Zones humides sur Grand Ecran	p.15
3 févr.	Capestang	Sortie nature	Capestang et son étang, quel avenir ?	p.15
4 févr.	Gruissan	Chantier	Un container dans la sansouire	p.15
27 janv.	Peyriac-de-mer	Sortie nature	Qui sont les poules mouillées des salines ?	p.15

Hérault (34)

27 janv.	Vendres	Sortie nature	Etang de Vendres, un espace en devenir !	p.16
27 janv.	Mèze	Sortie nature	Zone humide de la Conque à Mèze, des richesses naturelles aux portes de la ville	p.16
2 févr.	Agde	Sortie nature	Inauguration : Le renouveau des mares de l'Agneuillade, entre passé et présent	p.17
3 févr.	Agde	Sortie nature	Le Bagnas, une zone humide au coeur d'une station balnéaire	p.17
4 févr.	Sète	Sortie nature	Villeroy, le quartier des oiseaux	p.17
28 janv.	Prades-le-Lez	Sortie nature	A la découverte des richesses insoupçonnées du Lez	p.17
4-5 févr.	Villeneuve-lès-Maguelone	Activité culturelle	La Galerie éphémère, un événement Art et nature aux salines de Villeneuve : découvrir les artistes et les acteurs du territoire	p.18
20 janv.-28 févr.	Lattes	Exposition photos	Lumières du Sud	p.18
4 févr.	Lattes	Sortie nature	Le Méjean à travers les yeux d'un photographe	p.18
3 févr.	Lattes	Atelier	Que recèle la zone humide du Méjean ?	p.18
4 févr.	Lattes	Conférence débat	Des Loutres dans nos étangs ?	p.19

Hérault (34), suite

3 févr.	Candillargues	Sortie nature	Découverte du sentier d'interprétation du petit marais	p.19
3 févr.	Carnon	Sortie nature	Le lido, une barrière entre la mer et les zones humides du littoral	p.19
27 janv.	Carnon	Sortie nature	Les dunes du Petit Travers	p.20
31 janv.	Mauguio	Sortie nature	Visite des marais de Bentezac	p.20
1-16 févr.	Carnon	Exposition photos	Entre terre et mer, le site Natura 2000 de l'étang de l'Or	p.20
31 janv.	Mauguio	Sortie nature	A la découverte du marais de Saint Marcel	p.20
3 févr.	Saint Nazaire de Pezan	Sortie nature	Activités et usages sur le marais de St Nazaire de Pezan	p.21
4 févr.	Lunel	Dégustation de produits	Le déjeuner des lagunes	p.21

Gard (30)

2 févr.		Sortie nature	"Y'en a marre"	p.21
4 févr.	Le Grau-du-Roi	Chantier	Les berges du Vidourle : à pied ou en bateau, mais en recyclage	p.22
3 févr.	Vauvert	Sortie nature	Symphonie du Scamandre	p.22
3 févr.	Saint Gilles	Sortie nature	L'exemple d'une zone humide Saint-Gilloise	p.22

PROVENCE-ALPES-CÔTE D'AZUR

Bouches-du-Rhône (13)

2 févr.	Arles	Atelier	Yoga au musée : découverte de territoires	p.24
6 févr.	Arles	Activité culturelle	Ethno bistrot "Le féminin en Camargue"	p.24
3 févr.	Arles	Sortie nature	Les oiseaux d'eau hivernants	p.24
3-4 févr.	Arles	Sortie nature	Journées portes ouvertes à la Capelière	p.24
3 févr.	Arles	Sortie nature	Sortie ornithologique sur les sites de la Capelière et de Salin de Badon	p.25
4 févr.	Arles	Sortie nature	Journée portes ouvertes à la Tour du Valat	p.25
4 févr.	Arles	Exposition photos	Exposition photos "bleu"	p.25
10 févr.	Arles	Sortie nature	Sortie nature sur les Etangs et marais des salins de Camargue	p.25
4 févr.	Mas-Thibert	Sortie nature	Randonnée au coeur de la Réserve naturelle	p.26
4 févr.	Mas-Thibert	Exposition photos	Inauguration de l'exposition photographique du Life+ ENVOLL	p.26
1-4 févr.	Mas-Thibert	Sortie nature	Journées portes ouvertes	p.26

2 févr.	Arles	Sortie nature	Marais de Beauchamp : zone humide en zone périurbaine	p.26
27 janv.	Saintes-Maries-de-la-Mer	Sortie nature	Sortie nature sur le littoral de Camargue	p.26
3 févr.	Saintes-Maries-de-la-Mer	Sortie nature	Découverte des étangs des Impériaux	p.27
31 janv.	Saint-Chamas	Sortie nature	Site communal des Palous : Biodiversité des paysages et des milieux de la Touloubre	p.27
31 janv.	Saint-Chamas	Sortie nature	La Petite Camargue de Saint-Chamas : biodiversité et espace périurbain	p.27
29 janv.-2 févr.	Martigues	Plusieurs évènements	L'étang de Berre, d'hier à demain	p.28
3 févr.	Saint-Chamas	Sortie nature	Circuit pédestre boucle de la Petite Camargue à Saint-Chamas	p.29
28 janv.	Rognac	Sortie nature	Z comme zones	p.29
3 févr.	Vitrolles	Conférence débat	Les reptiles méditerranéens	p.29
31 janv.	Châteauneuf-les-Martigues	Sortie nature	" Rallye de la lagune "	p.30
2-3 févr.	Châteauneuf-les-Martigues	Sortie nature	Balade dans une zone humide entre ville et mer	p.30

Var (83)

3 févr.	Six-Fours-les-Plages	Sortie nature	Sortie nature Lagune du Brusç	p.30
28 janv. & 7 févr.	La Garde	Sortie nature	L'Espace Nature départemental du Plan	p.31
27 janv.	La Garde	Sortie nature	La vie amphibie de la Réserve Naturelle Nationale de la Plaine des Maures	p.31
27 janv. & 4 févr.	Fréjus	Sortie nature	Le Reyran à Malpasset	p.31
31 janv.	Le Muy	Sortie nature	San Luen : les gorges de l'Argens	p.31
3 févr.	Le Cannet-des-Maures	Sortie nature	L'Aille, un cours d'eau de la Réserve Naturelle Nationale de la Plaine des Maures	p.31
3 févr.	Le Cannet-des-Maures	Sortie nature	Le lac des Escarcets	p.32
31 janv.	Roquebrune-sur-Argens	Sortie nature	Le Palay : les bords de l'Argens	p.32
4 févr.	Le Muy	Sortie nature	Le Lac de l'Endre	p.32
10 févr.	St Zacharie	Sortie nature	La Sambuc	p.32

Var (83), suite

10 févr.	Garéoult	Sortie nature	Le grand Laoutien	p.32
11 févr.	La Môle	Sortie nature	Les rives de la Môle, Les Pradels	p.33
11 févr.	Les Mayons	Sortie nature	Les mares temporaires de la Réserve Naturelle Nationale de la Plaine des Maures	p.33
2-4 févr.	Hyères	Sortie nature	Découverte des anciens Salins d'Hyères	p.33
31 janv.	Hyères	Activité culturelle	Conte poétique autour de l'eau	p.33
28 janv.	Hyères	Science participative	Visite d'une zone humide agricole urbaine	p.34
3 févr.	Hyères	Sortie nature	Visite de la Lieurette	p.34
3 févr.	Hyères	Chantier	Nettoyage de la Lieurette	p.34
4 févr.	Hyères	Point d'observation	Observation d'oiseaux	p.34
3 févr.	Fréjus	Atelier	A la découverte de la zone humide de Villepey	p.35
3 févr.	Fréjus	Sortie nature	Rallye à la découverte des étangs de Villepey	p.35
4 févr.	Fréjus	Chantier	Chantier nature	p.35
4 févr.	Fréjus	Sortie nature	A la découverte du secteur du Pas des Vaches	p.35
4 févr.	Fréjus	Sortie nature	A la découverte du secteur des Esclamandes	p.35

CORSE

1 févr.	Galéria	Atelier	A la découverte de l'embouchure du Fangu	p.38
27 janv.	Furiani	Sortie nature	Visite guidée de l'écomusée et observation des espèces	p.38
28 janv.	Furiani	Sortie nature	Les espèces animales nous laissent des traces. Qui sont-elles ? Je détermine l'habitat de la faune et de la flore.	p.38
28 janv & 3 févr.	Furiani	Sortie nature	Petits déjeuners en compagnie des Flamants roses et autres oiseaux d'eau	p.39
4 févr.	Ventiseri	Sortie nature	Visite guidée de l'étang de Palu	p.39
28 janv.	Moltifao	Sortie nature	Visite commentée de la tourbière "U Valdu"de Moltifau	p.39
31 janv.-2 févr.	Serra di Ferro	Atelier	Créativité et aRgilité	p.40
31 janv.-2 févr.	Serra di Ferro	Atelier	"Attrape moi si tu peux"	p.40
31 janv.-2 févr.	Serra di Ferro	Exposition photos	Exposition photos de l'étang de Tanchiccia	p.40
31 janv.-2 févr.	Serra di Ferro	Point d'observation	Sauvages, comestibles et amies	p.40
31 janv.-2 févr.	Serra di Ferro	Atelier	Favoriser la biodiversité	p.40

31 janv.–2 févr.	Serra di Ferro	Diaporamas	Présentation des zones humides et de l'étang de Tanchiccia	p.41
31 janv.–2 févr.	Serra di Ferro	Sortie nature	Sortie nature et découverte de l'étang de Tanchiccia	p.41
1 févr.	Campomoro	Sortie nature	Découverte des zones humides temporaires de Campomoro–Senetosà	p.41
1–2 févr.	Sartène	Atelier	Découverte de la zone humide du lycée agricole de Sartène	p.41

Recommandations pour les sorties nature :
 Nous vous conseillons de vous munir de vêtements chauds et de chaussures imperméables pour la plupart des visites en bordure de zones humides !

Par défaut, toutes les animations présentées sont gratuites, pour tout public et sans niveau requis. Des logos indiquent :

H Un accès handicapé (*se renseigner auprès de l'organisateur*)

P Les animations payantes







Occitanie



ÉTANG DE SALSES-LEUCATE



Le 2 févr.

Urbanisme & zones humides

avec RIVAGE Salses-Leucate

Soirée débats/conférences ouverte à tous autour du thème « Des zones humides pour les villes de demain ». Chercheurs, gestionnaires, associations et grand public y participeront.

- Plus d'infos sur : rivage-salses-leucate.org

Date à confirmer

Du 22 janv. au 5 mars

Exposition « Zostères, des prairies sous la mer »

avec l'UMR MARBEC, l'Université de Montpellier et la Fondation de France

Cette exposition propose d'explorer l'univers des zostères, ces plantes à fleurs retournées au milieu aquatique après avoir colonisé la terre et formant, comme les posidonies, de véritables prairies sous-marines.

- RDV à la mairie annexe de Port Leucate.
- Plus d'infos sur : rivage-salses-leucate.org

Date à confirmer

Chantier espèces envahissantes

avec le Lycée Professionnel Agricole M.L. King et RIVAGE Salses-Leucate

Chantier bénévole d'arrachage d'espèces végétales envahissantes (griffes de sorcière).

- Plus d'infos sur : rivage-salses-leucate.org

Chantier citoyen

avec RIVAGE Salses-Leucate

Chantier bénévole pour découvrir la gestion des zones humides et agir localement en nettoyant un site naturel.

- Plus d'infos sur : rivage-salses-leucate.org


Date à confirmer

Labellisation Ramsar

avec RIVAGE Salses-Leucate

Le 30 juin 2017, l'étang de Salses-Leucate a été reconnu d'importance internationale au titre de la Convention de Ramsar pour les zones humides. C'est l'occasion de fêter l'évènement, de découvrir et de partager son expérience sur la thématique.

- Plus d'infos sur : rivage-salses-leucate.org



Des animations auprès de scolaires et des sorties nature auront aussi lieu durant la semaine.

- Plus d'infos sur : rivage-salses-leucate.org



AUTOUR DES ÉTANGS NARBONNAIS



Le 4 fév., à 9h à 12h

Un container dans la sansouire

avec Aude Nature

Suite au chantier de 2016, nous vous proposons de continuer le travail d'enlèvement des déchets sur la bordure du marais de Campagnol. Nous terminerons la matinée par un apéritif partagé.

- Réservation obligatoire. Tout Public.
- RDV à 9h, Roc de Conilhac, Gruissan.
- Contact : Dominique Clément, 06 88 35 50 90, aude.nature@hotmail.com

Du 31 janv. au 8 fév.

Zones humides sur Grand Écran

avec le Parc naturel régional de la Narbonnaise en Méditerranée en partenariat avec Ciném'au (Narbonne Plage et Gruissan), le Cinéma des Corbières (Sigean), le Clap Ciné et le syndicat Rivage (Port Leucate) et la Scène nationale du Grand Narbonne



Assistez à la diffusion de films et de dessins animés sur le thème des zones humides, à des conférences / débats sur les enjeux du territoire, à des dégustations de produits locaux et animations pour enfants.

- Public : Familial. Tarif : Payant.
- Plus d'infos sur : www.parc-naturel-narbonnaise.fr
- Contact : Virginie Genet, 06 70 27 82 39, v.genet@pnrnm.fr

Le 3 fév., de 9h à 12h30

Capestang et son étang, quel avenir ?



avec Ardea Nature

L'étang de Capestang fait partie intégrante de l'histoire de la Basse Plaine de l'Aude, chargé d'histoire depuis l'Antiquité où la mer était présente, il est aujourd'hui devenu un étang d'eau douce privé avec une roselière exceptionnelle. Cette balade permettra de la découvrir.

- Réservation obligatoire avant le 2/02. 30 pers. maxi. Tout Public.
- RDV à 9h au Château de Capestang. En cas d'intempéries : Place Gabriel Péri, Capestang.
- Contact : Philippe Dabin, 06 60 30 65 05, ardea.nature34@gmail.com

Le 27 janv. de 14h à 17h

Qui sont les poules mouillées des salines ?



avec la LPO de l'Aude

Venez observer et découvrir les différentes espèces d'oiseaux de l'ancienne saline de Peyriac-de-mer à travers jumelles et longue-vue.


- Tout public. Accessible en joëlette.
- RDV au parking situé rue des Salins à Peyriac-de-mer, boucle d'environ 2,8 km.





Le 27 janv., de 9h à 12h30

Étang de Vendres, un espace en devenir !

avec Ardea Nature en partenariat avec Patrimoine et Nature 

Entre terre et mer, l'étang de Vendres doit sa présence à la proximité de la mer et du fleuve Aude. Il est la pièce maîtresse des zones humides de la Basse Plaine de l'Aude. Au cours d'une balade vous découvrirez les enjeux de la conservation d'un site exceptionnel pour la biodiversité.

- Réservation obligatoire avant le 26/01. 30 pers. maxi. Tout Public.
- RDV à 9h, place du Lavoir à Vendres. Durée : 3h30.
- En cas d'intempéries : Domaine des Sablières, Vendres Plage.
- Contact : Philippe Dabin, 06 60 30 65 05, ardea.nature34@gmail.com



AUTOUR DE L'ÉTANG DE THAU

Le 27 janv., de 14h à 16h

Zone humide de la Conque à Mèze, des richesses naturelles aux portes de la ville

avec l'ARDAM

Le gestionnaire du site présentera la richesse du patrimoine naturel présent dans cette zone humide périurbaine. L'animation se déroulera en 3 temps : présentation de la zone humide de la Conque, présentation des travaux de restauration paysagère, balade et découverte le long du site.

- Réservation obligatoire avant le 25/01. 20 pers. maxi. Tout Public.
- RDV devant le portail du centre d'accueil municipal Le Taurus, 15 Rue de la Méditerranée, Mèze.
- Contact : Nicolas Peiffer, inscription sur notre boite vocale au 06 42 85 79 48.





© C. DURON

Le 2 fév., de 11h15 à 12h45

Inauguration : Le renouveau des mares de l'Agenouillade, entre passé et présent

avec la Communauté d'Agglomération Hérault Méditerranée **H**

Inauguration des panneaux et de la boucle de promenade visant à informer le grand public sur l'histoire de ce site (des volcans à aujourd'hui en passant par la seconde guerre mondiale) et faire connaître la richesse biologique (amphibiens et rares espèces végétales) dont il recèle.

- Réservation obligatoire avant le 30/01. 15 pers. maxi. Tout Public.
- Lieu : commune d'Agde.
- Contact : Julien Azema, 04 99 47 48 72, j.azema@agglohm.net

Le 3 fév, de 9h à 12h

Le Bagnas, une zone humide au cœur d'une station balnéaire

avec le Réserve Naturelle du Bagnas **H**

Le Bagnas est un ensemble de zones humides protégées aux portes du Cap d'Agde. Il est le véritable « poumon vert » d'une zone très urbaine et rend de nombreux services aux populations alentours. Venez découvrir ce site naturel unique lors d'une balade accompagnée d'un guide.

- Réservation obligatoire avant le 2/02. 25 pers. maxi. Tout Public.
- RDV à 9h, Réserve Naturelle du Bagnas, domaine du Grand Clavelet, route de Sète, Agde.
- Contact : Matthieu Fajon, 04 67 01 60 23, adena.animation@espaces-naturels.fr

Le 4 fév., de 9h à 12h

Villeroiy, le quartier des oiseaux

avec le CPIE Bassin de Thau en partenariat avec Sète Agglopôle, le Conservatoire du Littoral, la Région Occitanie, et le Conseil Départemental de l'Hérault

Une balade sur les anciens salins de Villeroiy vous emmènera à la découverte de cette zone humide protégée, située à deux pas du cœur de la ville de Sète. Sa biodiversité, sa gestion et ses enjeux, mais aussi les menaces qui pèsent sur ce site seront évoqués lors de cette sortie nature.

- Réservation obligatoire avant le 2/02. 20 pers. maxi. Tout Public.
- RDV à 9h au parking des salins de Villeroiy (suivre Pont levis - Aire de loisirs - ULM), Sète.
- Contact: Thomas Marchal, 06 42 89 73 65, thomas.marchal@lpo.fr


Le 28 janv., de 14h30 à 16h30

À la découverte des richesses insoupçonnées du Lez

avec le SYBLE

Véritable corridor écologique, le Lez présente une riche biodiversité dans sa partie amont. Partons en balade pour découvrir cette zone humide préservée aux portes de Montpellier.

- Réservation obligatoire avant le 26/01. 20 pers. maxi. Tout Public.
- Contact : Vincent Sablain, 04 99 62 09 52, vs.yble@gmail.com



© F. HÉBRAUD/CAUE34




Les 3 et 4 févr., de 10h à 18h

La Galerie éphémère, un événement Art et nature aux Salines de Villeneuve : découvrir les artistes et les acteurs du territoire

avec le CEN Languedoc-Roussillon et le Siel, en partenariat avec le Conservatoire du Littoral, la commune de Villeneuve-lès-Maguelone, le CPIE Bassin de Thau et l'association KIMIYO

Des illustrateurs et photographes s'installent dans un bâtiment désaffecté des Salines de Villeneuve et partagent leurs créations : un événement artistique, initié par Olivier Scher et Cahuate Milk, mêlant sensibilisation à la nature et découverte d'artistes contemporains. C'est aussi : des moments d'échange en toute convivialité, des balades guidées avec les acteurs du territoire qui préservent le site RAMSAR des étangs palavasiens.

- Tout public.
- RDV aux salines de Villeneuve-lès-Maguelone. Préférez une visite en matinée pour plus de tranquillité.
- Contact : 04 67 13 88 57, siel@siel-lagune.org, www.lagalerieephemere.net



Lumières du Sud

avec le Service Nature et Développement Durable – Commune de Lattes



Dominique Migliani, photographe animalier montpelliérain, expose sa vision du site naturel protégé du Méjean.

- Tout Public.
- RDV à la Maison de la nature – chemin des étangs, Lattes.
- Contact : 04 67 22 12 44, nature@ville-lattes.fr

Le 4 févr., de 9h30 à 12h

Le Méjean à travers les yeux d'un photographe

avec le Service Nature et Développement Durable – Commune de Lattes

Escapade autour du Méjean avec Dominique Migliani. Ce photographe animalier partagera sa passion et vous livrera quelques clefs pour approcher le monde mystérieux et fragile des zones humides. Son dernier projet « Lumières du sud » est exposé à la Maison de la nature (cf. ci-dessus).

- Réservation obligatoire. 25 pers. maxi. Tout Public.
- RDV à la Maison de la nature – chemin des étangs, Lattes.
- Contact : Nathalie Tajan, 04 67 22 12 44, nature@ville-lattes.fr

Le 3 févr., de 14h à 17h

Que recèle la zone humide du Méjean ?

avec le Service Nature et Développement Durable – Commune de Lattes



Stand animé sur la richesse (habitats, faune, flore) et les rôles de cette zone humide littorale.

- Tout Public.
- RDV à la Maison de la nature – chemin des étangs, Lattes.
- Contact : Nathalie Tajan, 04 67 22 12 44, nature@ville-lattes.fr



© D. MIGLIANI

Le 4 fév., de 14h à 16h30

Des Loutres dans nos étangs ?

avec la LPO Hérault en partenariat avec la Maison de la Nature de Lattes

La Loutre d'Europe fait son retour dans notre département. Descendue des montagnes où elle s'était réfugiée, elle recolonise petit à petit ses anciens territoires. Venez en apprendre plus sur cette espèce fascinante lors d'une projection et formation à la reconnaissance de ses indices de présence.

- Réservation obligatoire avant le 3/02. 30 pers. maxi. Tout Public.
- Contact : Camille Fraissard, 06 33 23 19 23, camille.fraissard@lpo.fr

AUTOUR DE L'ÉTANG DE L'OR



Le 3 fév., de 14h à 16h

Découverte du sentier d'interprétation du petit marais

avec l'Agglomération du Pays de l'Or en partenariat avec la commune de Candillargues, et le Conservatoire du littoral

Venez découvrir les richesses du site du petit marais à travers ce tout récent sentier d'interprétation. La faune et la flore remarquable du site sont à l'origine de la création de ce sentier permettant d'éviter un impact négatif de la fréquentation par la canalisation du public.

- Réservation obligatoire avant le 3/02. 30 pers. maxi. Tout Public.
- Contact : Jonathan Fuster et Laura Guillain, 06 37 77 59 93, jonathan.fuster@paysdelor.fr

Le 3 fév., de 10h à 11h30

Le lido, une barrière entre la mer et les zones humides du littoral

avec l'Agglomération du Pays de l'Or en partenariat avec le Conservatoire du littoral et l'association Labelbleu

Accompagnés par des acteurs de la protection de notre littoral, venez découvrir, lors d'une balade, les richesses et la fragilité du lido de Carnon.

- Réservation obligatoire avant le 3/02. 30 pers. maxi. Tout Public.
- Contact : Jonathan Fuster, Laura Guillain et Anne Marchandise, 06 37 77 59 93, jonathan.fuster@paysdelor.fr

Le 27 janv., de 14h à 16h

Les dunes du Petit Travers

Avec l'association ASSER

Le lido du Petit Travers en bordure de l'étang de l'Or est célèbre pour son paysage qui se veut unique, riche mais également fragile. Entre mer, dunes et étang, vit tout un monde insoupçonné que nous nous devons de protéger. Nous vous invitons à le découvrir le temps d'une balade...

- Réservation obligatoire avant le 26/01. Tout Public.
- Les informations seront données lors de l'inscription. RDV au Petit Travers, Carnon.
- Contact : Camille Tassery, 06 11 31 52 01, asser.montpellier@gmail.com

Le 31 janv., de 14h30 à 16h

Visite des marais de Bentezac

avec l'Agglomération du Pays de l'Or en partenariat avec la commune de Mauguio-Carnon

Venez découvrir le marais de Bentezac situé sur la commune de Mauguio. Ce marais a fait l'objet d'un apport d'eau douce depuis 2009 avec les effluents de la station d'épuration de Mauguio-Mudaison. Vous pourrez observer les évolutions engendrées sur les habitats naturels ainsi que sur la faune.

- Réservation obligatoire avant le 31/01. 20 pers. maxi. Tout Public.
- Contact : Jonathan Fuster, 06 37 77 59 93, jonathan.fuster@paysdelor.fr



© SYMBO

Du 1er au 16 fév.

Entre terre et mer, le site Natura 2000 de l'étang de l'Or

avec le Syndicat Mixte du Bassin de l'Or en partenariat avec l'office du tourisme de Mauguio Carnon H

Expositions de photographies sur la faune et la flore de l'étang de l'Or.

Du lundi au vendredi de 9h à 12h30 et de 13h30 à 17h. Le samedi de 9h à 13h.

- Tout Public.
- RDV Rue du levant à Carnon.
- Contact : Ludovic Cases, 04 67 22 22 71, lcases@symbo.fr

31 janv.

Avec l'association Labelbleu

Une animation aura lieu en parallèle et en complément de l'exposition du SYMBO « des richesses à préserver ».

- Tout public (adultes et enfants).
- Lieu : Office du Tourisme de Mauguio Carnon.
- Contact : Office du Tourisme de Mauguio Carnon.

Le 31 janv., de 14h à 16h

À la découverte du marais de Saint Marcel

avec l'Association de chasse maritime de l'étang de l'Or en partenariat avec la Fédération des chasseurs

Partez à la découverte du marais de St Marcel (37 ha), un site acquis et géré par les chasseurs à deux pas de Montpellier. Au programme : observation d'oiseaux d'eau en hivernage, présentation de la gestion menée, rencontre avec des chasseurs...

- Réservation obligatoire avant le 29/01. 20 pers. maxi. Tout Public.
- Contact : Lucie Gillioz, 06 76 99 96 21, lucie.gillioz@orange.fr

Le 3 fév., à 9h

Activités et usages sur le marais de Saint Nazaire de Pezan

avec le piégeur de l'association de chasse de Saint Nazaire de Pezan en partenariat avec la Fédération régionale des chasseurs et le Syndicat Mixte du Bassin de l'Or

Balade en compagnie d'un chasseur et d'un historien sur les usages et pratiques dans les zones humides de l'étang de l'Or.

- Réservation obligatoire avant le 2/02. 20 pers. maxi. Tout Public.
- RDV au Mazet du Prof, chemin du port à Saint Nazaire de Pezan. En cas d'intempéries la sortie sera annulée.
- Contact : Jannick Fesquet, 06 76 91 03 24, lucie.gillioz@orange.fr

Le 4 fév., de 9h à 14h

Le déjeuner des lagunes

avec le Syndicat Mixte du Bassin de l'Or en partenariat avec le Pavillon des halles 

Le Pavillon des halles vous attend au cœur des halles de Lunel, dans son bar à tapas pour vous faire déguster des plats à base de produits des lagunes. Au menu : pâté de ragondin, anguilles, et autres richesses des étangs. Durant la dégustation, le Symbo assurera la présentation de l'étang de l'Or.

- Tout Public. Tarif : Payant.
- Contact : Ludovic Cases, 06 01 70 38 20, lcases@symbo.fr



© L. CASES / SYMBO

30 Gard



Le 2 fév., de 13h30 à 15h30

«Y'en a marre»

avec le Syndicat mixte des gorges du Gardon

Crapauds, grenouilles et autres résidents des mares viennent murmurer à vos oreilles une douce comptine. Pas question de plonger dans un sommeil profond mais plutôt d'élucider le mystère de la vie d'une mare.

- Réservation obligatoire. 15 pers. maxi. Tout Public.
- Contact : Sébastien Hadiouche, 04 48 27 01 00, s.hadiouche@gorgesdugardon.fr





© SILOÉ

Le 4 fév., de 10h à 15h

Les berges du Vidourle : à pied ou en bateau, mais en recyclage



avec l'association Siloé

Nettoyage des berges du Vidourle, à pied ou en bateau en 3 équipes, à midi pique-nique en commun et sensibilisation sur le rôle des étangs déversoirs en temps de crue et sur la nécessité de nettoyer les berges d'un fleuve qui transporte les déchets jusqu'à la mer. Les déchets ramassés pourront être recyclés.

- Réservation obligatoire avant le 31/01. 30 pers. maxi. Tout Public.
- En cas d'intempéries : 12 bis, rue des trabaques, Le Grau du Roi.
- Contact : Frédéric Verdeil, 06 14 56 02 99, siloe9@orange.fr

CAMARGUE GARDOISE



Le 3 fév., de 15h à 19h

Symphonie du Scamandre

avec le Syndicat Mixte Camargue Gardoise en partenariat avec Apo'Gé

Visite guidée à la découverte des oiseaux hivernants en compagnie d'un fabricant d'appeaux (démonstration).

- 50 pers. maxi. Tout Public.
- RDV au Centre du Scamandre - Lieu-dit Les Iscles à Vauvert. En cas d'intempéries : Gallician, Vauvert.
- Contact : Service Animation, 04 66 73 52 05, colombaud@camarguegardoise.com

3 fév., de 9h30 à 12h

L'exemple d'une zone humide Saint-Gilloise

Avec le Syndicat Mixte Camargue Gardoise - Maison du Grand Site de France

Les paysages de marais et les paysages agricoles n'auront pas de secret pour les promeneurs.

- Réservation obligatoire. 20 pers. maxi. Tout public.
- RDV donné lors de l'inscription.
- Contact : 04 66 77 24 72 ou accueilmgs@camarguegardoise.com



© L. GILLIOZ

Provence-Alpes- Côte d'Azur



13 Bouches-du-Rhône



CAMARGUE



Le 2 fév., à 17h

Yoga au musée : découverte de territoires P

avec le PNR de Camargue – Musée de la Camargue

De la rencontre d'un territoire, la Camargue, à la rencontre de son territoire, le corps, Lucile Jouvenel, professeur diplômée par l'institut français de yoga, propose une découverte de sa discipline immergée dans les collections du musée. Pour la période 2017-2018, les séances sont dédiées aux saisons.

- Sur inscription au musée : 04 90 97 10 82, musee@parc-camargue.fr
- Niveau : initiation dès 16 ans. Tarif : 8€. Prévoir une tenue confortable.

Le 6 fév. à 19h

Ethno bistrot « Le féminin en Camargue » P

avec le PNR de Camargue – Musée de la Camargue

Cet Ethno Bistrot est dédié aux femmes de Camargue, suivies par Sophie Vignon, sociologue qui leur a consacré sa thèse de doctorat. La mise en musique est confiée à Garlic Face et son concert conté «La Margot», cette femme parfois nommée Margotoun, Margaridetto, Margot, qui peuple les chants à danser du répertoire régional.

- Inscription obligatoire au musée avant le 2/02 : 04 90 97 10 82, musee@parc-camargue.fr
- Tarif : 20€, repas compris.

Le 3 fév., de 9h30 à 12h

Les oiseaux d'eau hivernants

avec le PNR de Camargue – Domaine de la Palissade

Durant l'hiver, les étangs de la Palissade sont des zones de remise pour les anatidés. Avec un guide naturaliste, partez à la découverte des oiseaux d'eau hivernants.

- Sur réservation avant le 2/02. 25 pers. maxi. Public : adulte
- RDV : Domaine de la Palissade, à Salin-de-Giraud Prévoir des chaussures de marche et de l'eau potable.
- Contact : l.catala-malkas@parc-camargue.fr ou 04 42 48 82 40, www.palissade.fr

Les 3 et 4 fév., de 9h à 13h et de 14h à 17h

Journées portes ouvertes à la Capelière

avec la SNPN – Réserve naturelle nationale de Camargue

La Capelière vous ouvre ses portes : exposition sur les milieux naturels camarguais, projections vidéos, sentier de découverte, observatoires et plateformes d'observation qui vous permettront d'observer discrètement les oiseaux des marais...

- Tout public.
- RDV à 9h à La Capelière – C134 de Fiérouse, Arles (idem en cas d'intempéries).
- Contact : SNPN, 04 90 97 00 97, infos@reserve-camargue.org





Le 4 fév., de 9h à 17h

Exposition photo « bleu »

avec l'association des Amis de la Tour du Valat

Cette exposition est composée de clichés sélectionnés au travers du concours photo 2017 porté par l'association. Cette exposition a pour but de promouvoir des zones humides riches de biodiversité.

- Tout public.
- RDV à la Tour du Valat, Le Sambuc, Arles
- Contact : Muriel Arcaute-Gevrey, amis@tourduvalat.org, amistouvalat.org

Sortie ornithologique sur les sites de la Capelière et de Salin de Badon

avec la SNPN – Réserve naturelle nationale de Camargue

La SNPN Camargue vous propose de découvrir les oiseaux des marais de la Capelière et de Salin de Badon. Un bénévole passionné vous guidera sur la Réserve naturelle nationale de Camargue et partagera avec vous sa connaissance des lieux ainsi que de la faune et flore locales.

- Sur réservation avant le 1/02. 20 pers. maxi. Tout public.
- RDV à 9h à la Capelière – C134 de Fiélouse, Arles. En cas d'intempéries la sortie est susceptible d'être annulée. Durée : toute la journée. Prévoir un pique-nique.
- Contact : SNPN, 04 90 97 00 97 ou camargue-rn@espaces-naturels.fr

Le 10 fév., de 9h30 à 12h

Sortie nature sur les Étangs et marais des salins de Camargue

avec la Tour du Valat

Sur ce territoire en mutation qui comprend notamment 5000 hectares d'anciens salins, nous découvrirons les oiseaux hivernants et évoquerons les changements paysagers, les enjeux liés à la nouvelle gestion du site et les actions menées pour accompagner la renaturation de ce site exceptionnel.

- Sur réservation avant le 8/02. 20 pers. maxi. Tout public.
- RDV à 9h30, parking au nord Fangassier, route du Fangassier (GPS : 43.447962, 4.621189). Prévoir : vêtements chauds, chaussures de marche, jumelles, animaux de compagnie non acceptés.
- Contact : Marc Thibault, thibault@tourduvalat.org, 04 90 97 20 13.


Le 4 fév., de 8h30 à 17h

Journée portes ouvertes à la Tour du Valat

avec la Tour du Valat en partenariat avec le Conservatoire Grand Sud des cuisines de terroir

La Tour du Valat, institut de recherche pour la conservation des zones humides méditerranéennes vous ouvre ses portes : circuits et visites thématiques sur le domaine, conférences-débats, projections vidéos, ateliers récréatifs pour les enfants, dégustation de produits locaux.

- Tout public.
- RDV à la Tour du Valat, Le Sambuc, Arles.
- Contact : secretariat@tourduvalat.org, programme complet : www.tourduvalat.org





Du 1er au 4 fév., de 10h à 17h

Journées portes ouvertes

avec les Amis des Marais du Vigueirat

Découvrez les sentiers de l'Étourneau en accès libre et gratuit. 4 parcours thématiques : le sentier des Cabanes, la Palunette, écofuté et le jardin ethnobotanique pour (re)découvrir en famille la faune et la flore de la Camargue.

- Tout Public, handicap auditif | handicap mental | handicap physique.
- RDV aux Marais du Vigueirat, Mas-Thibert.
- Contact : 04 90 98 70 91, visites.mdv@espaces-naturels.fr, www.marais-vigueirat.reserves-naturelles.fr

Le 4 fév., de 9h30 à 15h30

Randonnée au cœur de la Réserve naturelle nationale des Marais du Vigueirat

avec les Amis des Marais du Vigueirat

Au cœur de la réserve naturelle, participez à une randonnée pédestre de 5 km accompagnée d'un guide naturaliste. Vous accéderez à différents observatoires de faune, et vous découvrirez les oiseaux, les troupeaux de taureaux et de chevaux et la mosaïque de milieux naturels qui composent la Camargue.

- Réservation avant le 3/02. 15 pers. maxi. Tout Public.
- RDV à 9h30 aux Marais du Vigueirat, Mas-Thibert.
- Contact : 04 90 98 70 91, visites.mdv@espaces-naturels.fr, www.marais-vigueirat.reserves-naturelles.fr

Du 2 au 4 fév., à 11h30

Inauguration de l'exposition photographique du Life+ ENVOLL

avec les Amis des Marais du Vigueirat

Dans le cadre du programme européen Life+ ENVOLL, découvrez en avant-première, une exposition photo itinérante illustrant les espèces d'oiseaux du littoral et les actions phares du projet. Une animation pédagogique avec la Laro-mobile et la diffusion de deux films seront également proposées.

- Tout Public. handicap auditif | handicap mental | handicap physique.
- RDV à 11h30 aux Marais du Vigueirat, Mas-Thibert.
- Contact : 04 90 98 70 91, visites.mdv@espaces-naturels.fr, www.life-envoll.eu

Le 2 fév., de 9h à 11h

Marais de Beauchamp : une zone humide en zone périurbaine

avec le Conservatoire d'espaces naturels de Provence-Alpes-Côte d'Azur en partenariat avec le PNR de Camargue et la Ville d'Arles

Un concentré de Camargue en périphérie de la ville d'Arles ? C'est ce que le CEN PACA, gestionnaire des Marais de Beauchamp et le PNR de Camargue, animateur de la zone Natura 2000, vous proposent de découvrir.

- Réservation avant le 1/02. 15 pers. maxi. Tarif : une contribution financière vous sera demandée si vous n'êtes pas adhérent.
- RDV à 9h, parking du sporting Pont-de-Crau, rue de Beauchamp, dans le quartier de Pont-de-Crau à Arles. En cas d'intempérie la sortie sera annulée.
- Contact : Maxime Juignet, 04 42 20 03 83 ou contact@cen-paca.org, www.cen-paca.org





© J. JALBERT

Le 27 janv., de 14h à 17h30

Sortie nature sur le littoral de Camargue

avec le Bureau des Guides Naturalistes

Entre terre et mer, depuis les Saintes-Maries-de-la-Mer, cette sortie sera l'occasion de découvrir la faune et de la flore de Camargue et de comprendre le rôle et le fonctionnement des étangs et lagunes de ce delta méditerranéen.

- Réservation avant le 25/01. 20 pers. maxi. Tout Public. Tarif : 10€ (demi-tarif pour les moins de 17 ans).
- RDV à 14h.
- Contact : Christophe Giraud, 06 95 90 70 48, contact@guide-nature.fr, www.guide-nature.fr

Le 3 février, à 13h30

Découverte des étangs des Impériaux

avec le Conseil départemental des Bouches-du-Rhône

Présentation du plus grand des domaines départementaux des Bouches-du-Rhône. Gestion du site, découverte de sa biodiversité.

- Réservation obligatoire avant le 31/01. 20 pers. maxi. Tout public à partir de 6 ans.
- RDV à la pointe de Cacharel (D85a entre les Saintes-Maries et Pioch Badet). Parking situé sur la droite en s'engageant sur la draille de Méjanès. En cas d'intempéries, la sortie sera annulée. Bottes indispensables, jumelles.
- Contact : Maison Sainte Victoire au 04 13 31 94 70.

AUTOUR DE L'ÉTANG DE BERRE ET DU BOLMON

Le 31 janv, de 14h à 17h

Site communal des Palous : Biodiversité des paysages et des milieux de la Touloubre

avec le Conservatoire d'espaces naturels de Provence-Alpes-Côte d'Azur en partenariat avec la commune de Saint-Chamas

Venez découvrir la rive gauche de la Touloubre, de la limite urbaine jusqu'à l'embouchure.

- Réservation avant le 30/01. 20 pers. maxi. Tout Public. Tarif : une contribution financière vous sera demandée si vous n'êtes pas adhérent.
- RDV à 13h45 au parking de la Petite Camargue, point de départ du covoiturage pour se rendre sur site à 2 km, Saint-Chamas.
- Contact : Maxime Juignet, 04 42 20 03 83 ou contact@cen-paca.org, www.cen-paca.org

Le 31 janv, de 9h à 12h

La Petite Camargue : biodiversité et espace périurbain

avec le Conservatoire d'espaces naturels de Provence-Alpes-Côte d'Azur en partenariat avec le conservatoire du littoral

Venez, au cours d'une balade, découvrir comment cette zone humide d'exception en bordure de l'étang de Berre a su concilier usages, urbanisation proche et biodiversité.

- Réservation avant le 30/01. 20 pers. maxi. Tout Public. Tarif : une contribution financière vous sera demandée si vous n'êtes pas adhérent.
- RDV à 9h, aire de parking de la Petite Camargue, délimitée par des barrières en bois, Saint-Chamas.
- Contact : Maxime Juignet, 04 42 20 03 83 ou contact@cen-paca.org, www.cen-paca.org

L'ÉTANG DE BERRE, D'HIER À DEMAIN

Le Pays de Martigues et la ville de Martigues s'unissent à l'association Étang de Berre Patrimoine universel pour porter la candidature de l'étang de Berre au patrimoine mondial de l'UNESCO. + d'infos : jedisouei.org



Avec la Ville de Martigues, le Pays de Martigues, et l'Association Étang de Berre Patrimoine universel

Un espace de découverte dédié à l'étang de Berre sera ouvert du 29 janvier au 2 février 2018 dans le hall de l'hôtel de ville de Martigues. Vous y découvrirez des animations proposées par le service Biodiversité et éducation environnement, les archives communales, Ville d'Art et d'Histoire, la médiathèque Aragon et le Parc de Figuerolles.

du 29 janv. au 2 fév., 8h30-12h et 13h30-17h

Le 31 janv., de 14h à 17h

Expositions

« Milieux humides lagunaires de l'étang de Berre », une surprenante palette de paysages conçue par des étudiants universitaires et apprentis, et « Observatoire photographique du paysage littoral vu depuis la mer », 7 panneaux dédiés au pourtour de l'étang de Berre.

Sortie : Rivages de l'étang de Berre sur le Parc de Figuerolles

Ces parcours permettra aux visiteurs de découvrir l'étang de Berre de Figuerolles à Tourret de Vallier, autour des notions d'hydrologie, d'activité humaine et d'écologie terrestre.

- Réservation obligatoire. 30 pers. maxi.
- RDV : Parc de Figuerolles, entrée secondaire avenue du Grand Parc.
- Contact : 04 42 49 11 42

Le 31 janv., de 10h à 12h et de 14h à 17h

Le 2 fév., de 14h à 16h

Ateliers pédagogiques

« Ma petite mer », « Histoire de l'étang de Berre, de la pêche à l'industrialisation », « Nature et urbanisation de l'étang de Berre » et « L'étang de Berre en livres ».

Sortie : Les sources de Tholon et de l'Arc

Sous les thématiques de la géomorphologie et de l'environnement, découverte des sources d'eau douce de Tholon et de l'Arc qui se jettent dans l'étang de Berre à proximité du Lycée Langevin.

- Réservation obligatoire. 30 pers. maxi.
- RDV : Site de Tholon, Lycée P. Langevin, avenue du docteur Fleming.
- Contact : 04 42 49 11 42

Du 30 janv. au 2 fév. à 16h

Visite de la galerie d'histoire de Martigues

La galerie présente sur plus de 500 m², l'histoire du territoire martégal, des premières traces d'occupation aux développements du XX^{ème} siècle. Ces visites libres apporteront un focus particulier sur l'histoire et l'évolution de l'étang de Berre.

Le 2 fév., à 18h30

Conférence et projection

Débat « L'étang de Berre à l'UNESCO, pour quel avenir ? » avec l'association Étang de Berre patrimoine Universel, la DREAL, l'association Le Gobie, autour de la diffusion du film « Montre-moi ton étang ».

- Salle des conférences, hôtel de ville, Martigues.

Le 3 fév., de 14h à 16h30

Circuit pédestre boucle de la Petite Camargue à Saint-Chamas

avec la Métropole Aix-Marseille Provence – Territoire du Pays Salonais (CT3) en partenariat avec le GIPREB et la Ville de Saint-Chamas

Circuit pédestre pour découvrir un site Natura 2000, animé par le Gipreb et regroupant des milieux naturels variés. Information sur les différentes espèces d'oiseaux, chauves-souris, libellules, tortues..., sur la gestion de cette zone classée, les travaux en cours.

- Tout Public.
- RDV à 14h, au parking nord de la Petite Camargue (sur la D10 – en venant de Berre, avant le rond-point du Molleton). En cas d'intempéries la sortie sera annulée.
- Contact : Pablo Liger, 04 42 74 15 51, pablo.liger@gmail.com

Les 27 et 28 janv., à 10h

Z comme Zones

avec Nostà Mar en partenariat avec la Ville de Rognac et la Métropole Aix-Marseille Provence 

- Diaporama sur le Patrimoine naturel et historique de Rognac.
- Jeux et échanges sur le thème des espaces Natura 2000.
- Sorties nature. Inauguration du sentier PMR du littoral reliant l'ancien port au marais de la tête noire (travaux en cours).
- Présentation du tome 2 de « Patrimoines en lumière » retraçant l'histoire des quartiers.
- Divers stands

- 100 pers. maxi. Tout Public.
- RDV donné à l'inscription à 10h. Durée : toute la journée du samedi. En cas d'intempéries : 88 Boulevard Jean Jaurès, Rognac.
- Contact : 07 81 28 42 22, nostamar.rognac13@gmail.com, www.nostamar.fr



© N. FUENTOS

Le 3 fév., de 10h30 à 12h

Les reptiles méditerranéens

avec la LPO PACA en partenariat avec la médiathèque municipale La Passerelle de Vitrolles

La Provence est une des régions françaises les plus riches en termes de diversité d'espèces de reptiles. Venez découvrir ces animaux, mais aussi les menaces qui pèsent sur nombre de ces espèces et l'état de conservation des populations. Découvrez aussi les reptiles présents dans nos zones humides.

- Public : élus.
- RDV à 10h30, à la Médiathèque municipale La Passerelle, 1 place de la Liberté, av. des Salyens, à Vitrolles.
- Contact : Nicolas Fuento, naturaliste herpétologue de la LPO PACA, bouches-du-rhone@lpo.fr



© NOSTÀ MAR



83^{Var}



LAGUNE DU BRUSC

Le 31 janv., de 13h30 à 16h

« Rallye de la lagune »


Avec le SIBOJAI

Découverte du site protégé de l'étang de Bolmon au travers d'une chasse aux indices pour petits et grands !

- Public : familial.
- RDV au parking de la déchetterie de Patafloux à Châteauneuf-les-Martigues à 13h30. Prévoir : eau, chaussures de marche et tenues adaptées. Environ 4 km de marche. En cas d'intempéries, la sortie sera reportée.
- Contact : Élodie Gerbeau, 04 42 76 89 00, secretariat.sibojai@gmail.com

Les 2 et 3 fév., de 10h à 12h et de 14h à 16h

Balade dans une zone humide entre ville et mer

avec Ecoute ta planète en partenariat avec  H Sibojai et le Gipreb

3 animateurs d'Ecoute ta planète vous accompagnent dans une balade de 2 heures à la rencontre de notre petite Camargue. Chacun à leur manière, feront découvrir sa faune, sa flore, sa géographie, son histoire à travers différents jeux sensoriels tout au long du parcours.

- Réservation avant le 1/02. 30 pers. maxi. Tout Public.
- RDV à 10h et 14h, Route de Patafloux, Parc Le Barlatier, Châteauneuf-les-Martigues.
- Contact : Benjamin Gauthier, 04 42 46 95 63, etap@ecoute-ta-planete.org

Le 3 fév., de 10h à 12h

Sortie nature Lagune du Brusç

avec la LPO PACA groupe local Littoral-Ouest-Varois

Nous longerons la lagune du Brusç, puis nous irons faire le tour de l'île du Grand Gaou. C'est un parcours facile. Dans un cadre magnifique, nous pourrons observer les oiseaux marins, ceux qui viennent hiverner sur notre littoral, ainsi que tous les sédentaires.

- Réservation obligatoire. 20 pers. maxi. Tout Public.
- RDV : 10h, lieu de RDV donné lors de l'inscription.
- Contact : François-Marie Zwank, zed556@gmail.com, paca.lpo.fr



ZONES HUMIDES VAROISES

Les 27 fév. et 4 fév., le matin

Les 28 janv. et 7 fév., le matin ou l'après-midi

L'Espace Nature départemental du Plan

avec le Département du Var

Ces 130 hectares d'espaces naturels en pleine zone urbaine offrent une zone humide exceptionnelle, préservée et valorisée par le Département. Venez observer l'adaptation des espèces aux milieux temporairement inondables. C'est un superbe réservoir de biodiversité.

- Réservation jusqu'à la veille de la sortie au 06 85 70 68 81. 25 pers. maxi. Tout Public. Durée : 2h30.
- Lieu : La Garde.
- Contact : Vincent Blondel, vb@naturellebalade.com,

Le 27 janv., l'après-midi

La vie amphibie de la Réserve naturelle nationale de la Plaine des Maures

avec le Département du Var en partenariat avec la RNN de la Plaine des Maures

C'est aux pieds des pins parasols que nous cheminerons pour traquer les Isoetions, ces petites réserves d'eau pour des plantes amphibiés.

- Réservation avant le 26/01 au 06 08 33 00 68. 25 pers. maxi. Tout Public. Durée : 2h30.
- Lieu : Les Mayons.
- Contact : Marjorie Ughetto, marjorie.provence@gmail.com



Le Reyran à Malpasset

avec le Département du Var

Le Reyran : torrent méditerranéen ? Venez découvrir sous un autre angle la plus ancienne propriété du Département.

- Réservation jusqu'à la veille au 06 08 33 00 68. 25 pers. maxi. Tout Public. Durée : 2h30.
- Lieu : Fréjus.
- Contact : Marjorie Ughetto, marjorie.provence@gmail.com

Le 31 janv., le matin

San Luen : les gorges de l'Argens

avec le Département du Var

Les roches du Rocher de Roquebrune sont à l'origine de ruissellements et de mares très temporaires favorables à une petite flore rare et discrète.

- Réservation avant le 30/01 au 06 10 45 45 73. 25 pers. maxi. Tout Public. Durée : 2h30.
- Lieu : Le Muy.
- Contact : Denis Huin, 06 10 45 45 73 ou var.nature@club-internet.fr

Le 3 fév., l'après-midi

L'Aille, un cours d'eau de la Réserve naturelle nationale de la Plaine des Maures

avec le Département du Var en partenariat avec la RNN de la Plaine des Maures

Cet affluent de l'Argens nous offre des paysages somptueux mêlant vasques, cascades, berges élevées et panorama sur la plaine des Maures. Il nous permet aussi de découvrir la ripisylve, cette forêt qui borde les cours d'eau.

- Réservation avant le 2/02 au 06 10 45 45 73. 25 pers. maxi. Tout Public. Durée : 2h30.
- Lieu : Le Cannet-des-Maures.
- Contact : Denis Huin, 06 10 45 45 73 ou var.nature@club-internet.fr

Le 4 fév., l'après-midi

Le Lac de l'Endre

avec le Département du Var

Affluent de l'Argens, l'Endre est un oasis dans le bassin permien du Var. C'est une ancienne carrière d'extractions de graviers et de sables d'un grand intérêt écologique. Les poissons seront à l'honneur.

- Réservation avant le 3/02 au 06 08 33 00 68. 25 pers. maxi. Tout Public. Durée : 2h30.
- Lieu : Le Muy.
- Contact : Marjorie Ughetto, marjorie.provence@gmail.com



Le 3 fév., le matin

Le lac des Escarcets

avec le Département du Var

Entouré de dalles de grès rouges et de pins parasols, ce lac présente une superbe roselière abritant une faune remarquable.

- Réservation avant le 2/02 au 06 10 45 45 73. 25 pers. maxi. Tout Public. Durée : 2h30.
- Lieu : Le Cannet-des-Maures.
- Contact : Denis Huin, 06 10 45 45 73 ou var.nature@club-internet.fr

Le 10 fév., l'après-midi

La Sambuc

avec le Département du Var

En bordure de l'Huveaune, découvrez les bancs de tufs et les caprices de la rivière qui tantôt coule en surface, tantôt disparaît pour ressortir plus à l'aval.

- Réservation avant le 9/02 au 06 08 33 00 68. 25 pers. maxi. Tout Public. Durée : 2h30.
- Lieu : St Zacharie.
- Contact : Marjorie Ughetto, marjorie.provence@gmail.com

Le 31 janv., l'après-midi

Le Palay : les bords de l'Argens

avec le Département du Var

Ici, les rochers rouges dominent une large vallée où serpente l'Argens. Nous irons jusqu'en bordure voir de plus près ce fleuve et la forêt galerie qui le borde.

- Réservation avant le 30/01 au 06 10 45 45 73. 25 pers. maxi. Tout Public. Durée : 2h30.
- Lieu : Roquebrune-sur-Argens.
- Contact : Denis Huin, 06 10 45 45 73 ou var.nature@club-internet.fr

Le 10 fév., le matin

Le grand Laoutien

avec le Département du Var

Cette curiosité géologique du département vous livre ses secrets et ses légendes. Façonnée par l'eau et intégré dans un paysage karstique, il y a ici, une nature riche et originale.

- Réservation avant le 9/02 au 06 08 33 00 68. 25 pers. maxi. Tout Public. Durée : 2h30.
- Lieu : Garéoult.
- Contact animatrice : Marjorie Ughetto, marjorie.provence@gmail.com

Le 11 fév., l'après-midi

Les rives de la Môle, Les Pradels

avec le Département du Var

Ici, la Môle est bordée de prairies humides, inondables et d'une forêt galerie qui abritent nombre d'espèces rares.

- Réservation avant le 10/02. au 06 10 45 45 73 ou var.nature@club-internet.fr. 25 pers. maxi. Tout Public. Durée : 2h30.
- Lieu : La Môle.
- Contact : Denis Huin, 06 10 45 45 73 ou var.nature@club-internet.fr

.....

Le 11 fév., le matin

Les mares temporaires de la Réserve naturelle nationale de la Plaine des Maures

avec le Département du Var en partenariat avec la RNN de la Plaine des Maures

Une partie de l'année en eau, une autre partie à sec : c'est la particularité des mares, des ruisselets et des rus temporaires. Une flore et une faune très particulières s'adaptent à ces changements.

- Réservation avant le 10/02. au 06 10 45 45 73. 25 pers. maxi. Tout Public. Durée : 2h30.
- Lieu : Les Mayons.
- Contact : Denis Huin, 06 10 45 45 73 ou var.nature@club-internet.fr



SALINS D'HYÈRES

Du 2 fév. au 4 fév.

Découverte des anciens salins d'Hyères

avec la Communauté d'Agglomération Toulon Provence Méditerranée en partenariat avec la LPO PACA H

Sorties Nature / Ornithologie: les 3 et 4 fév. de 9h à 11h – Salin des Pesquiers.

Randonnées « découverte » : les 2 et 4 fév. de 9h à 12h – Vieux Salins et le 3 fév. de 14h à 17h – Salin des Pesquiers.

Sortie Botanique le 4 fév. de 9h30 à 11h30 – Vieux Salins.

- Réservation avant le 1/02. au 04 94 01 36 33 ou salins-hyeres@tpmed.org. 30 pers. maxi. Tout Public.
- Contact : Marc Simo, msimo@tpmed.org, www.tpm-agglo.fr

.....

Le 31 janv., de 11h à 12h

Conte poétique autour de l'eau H

avec le JHADE (Jardin d'Hyères, Aujourd'hui pour Demain) P

Sur un texte d'un poète turc N HIKMET, un parcours poétique autour de l'eau vous sera proposé, avec marionnettes, musiques et textes. L'animation sera réalisée par Claude Boesch.

- Réservation au 04 94 03 37 97 ou jardinsolidairedhyeres@gmail.com. 25 pers. maxi. Tout Public. Tarif : 5€.
- En cas d'intempéries : Jardin solidaire, 263 Chemin solidaire, Hyères.
- Contact : Claude Boesch, jardinsolidairedhyeres@gmail.com

Le 28 janv., à 10h30 et 14h

Visite d'une zone humide agricole urbaine



avec le JHADE (Jardin d'Hyères, Aujourd'hui pour Demain)

10h30 : Visite d'un espace agricole en zone humide urbaine cultivé en biodynamie et Réalisation d'une butte permanente. L'animation sera réalisée par Dominique Viau.

14h : Fabrication de mangeoire pour oiseaux. L'animation sera réalisée par Ghislaine Bateur.

- Réservation au 04 94 03 37 97 ou jardinsolidairehyeres@gmail.com. 30 pers. maxi. Tout Public. Tarif : Payant, une participation de 5€ sera demandée.
- Dimanche de 10h30 à 12h et de 14h à 16h30. En cas d'intempéries : Jardin solidaire, 263 Chemin solidaire, Hyères.
- Contact : Dominique Viau, jardinsolidairehyeres@gmail.com



© E. GERBEAU



Avec la LPO, groupe local Hyères les Maures

Le 3 fév., de 10h30 à 12h

Visite de la Lieurette

Venez découvrir la faune et la flore de cette zone humide.

- RDV à la Lieurette, chemin du Roubaud à Hyères. En cas d'intempéries, les sorties seront annulées.
- Contact : Marc Fontan, 06 07 99 19 94, msfontan@sfr.fr

Le 3 fév., de 14h à 16h

Nettoyage de la Lieurette

Aidez-nous à débarrasser une zone humide des déchets amenés par les ruisseaux.

- RDV à la Lieurette, chemin du Roubaud à Hyères. En cas d'intempéries, les sorties seront annulées.
- Contact : Marc Fontan, 06 07 99 19 94, msfontan@sfr.fr

Le 4 fév., de 13h30 à 16h30

Observation d'oiseaux

Observation d'oiseaux à la longue vue.

- RDV à 13h30 à l'observatoire sud, route du sel, à Hyères. En cas d'intempéries, les sorties seront annulées.
- Contact : Marc Fontan, 06 07 99 19 94, msfontan@sfr.fr

Découverte des étangs de Villepey

avec la ville de Fréjus et ses partenaires

Le 3 fév., de 10h à 12h

À la découverte de la zone humide des étangs de Villepey

Animation naturaliste avec Marjorie Ughetto
« Autres regards ».

- RDV au parking des Esclamandes.

Le 3 fév., de 13h30 à 16h30

Rallye à la découverte du site des étangs de Villepey

Découverte de Villepey et de son environnement à l'aide d'un questionnaire d'orientation pour retrouver des points d'information et de découverte fixes. Organisé par l'association « Les amis de Villepey ».

- Public : familial.
- RDV devant le panneau d'accueil du site des Esclamandes (entrée piétonne et vélo).



Le 4 fév. de 9h à 12h

Chantier nature

Avec les Amis de Villepey et les gardes du littoral, chantier nature participatif afin de réhabiliter un milieu naturel perturbé par d'anciennes activités anthropiques...

- RDV à 9h au début du chemin des étangs (Rond-point du chemin des étangs de Villepey en face du camping la Plage d'Argens). Gants, chaussures adéquates nécessaires et lunettes de protection.

Le 4 fév.

« Des zones humides pour les villes de demain »

Sortie nature le matin « À la découverte du secteur du Pas des Vaches » : Diversité des habitats écologiques, rôles vis à vis de la qualité des eaux souterraines et dans le maintien de la biodiversité, avec l'ADEE.

Sortie nature l'après-midi « À la découverte du secteur des Esclamandes » : Histoire et évolution du site de l'époque romaine à aujourd'hui, importance de préserver cet espace naturel, «source» de maintien écologique, mais aussi d'attrait touristique et économique, avec l'ADEE.

- Inscription obligatoire au 06 52 16 29 87
- RDV : heure et lieu donnés lors de l'inscription. En cas de mauvais temps, la sortie sera annulée la veille au soir et reportée au dimanche suivant (le 11 fév. 2018).
- Contact : Alain Abba, a.abba@ville-frejus.fr. Programmation détaillée des animations en ligne à partir du 15 janvier sur le site www.ville-frejus.fr



Corse



Collectivité de Corse



Le 1 fév., de 10h à 16h

A la découverte de l'embouchure du Fangu

avec le Parc naturel régional de Corse en partenariat avec la Collectivité de Corse

Venez admirer la biodiversité du delta du Fangu, à travers les différentes expositions du Parc naturel régional de Corse et de la Collectivité de Corse. Ce site unique, propriété du Conservatoire du Littoral, fait partie du réseau Natura 2000 et de la Réserve de biosphère de la vallée du Fangu.

- Tout Public.
- RDV à 10h, à la Tour génoise de Galéria.
- Contact : Julien Innocenzi, 06 09 50 10 39, jinnocenzi@pnr-corse.fr

ÉTANG DE BIGUGLIA



Le 27 janv., à 9h

Visites guidées de l'écomusée et observation des espèces

avec la Collectivité de Corse

Les agents de la RNEB vous emmèneront à la découverte d'un milieu unique en son genre, indispensable pour des milliers d'espèces et les nombreux services qu'il nous rend. Ces visites riches de connaissances, permettront à chacun de trouver du bonheur à partager.

- Réservation obligatoire avant le 26/01. 30 pers. maxi. Tout Public.
- RDV à 9h. Durée : journée.
- Contact : Christian Mikdjian, 06 73 67 37 99, reservation.animation@haute-corse.fr

Le 28 janv., à 9h et 14h

Les espèces animales nous laissent des traces. Qui sont-elles ? Je détermine l'habitat de la faune et de la flore.

avec la Collectivité de Corse

Les espèces animales nous laissent des traces. Qui sont-elles ? Je détermine l'habitat de la faune et de la flore. La matinée nous partirons sur Tombulu biancu et l'après midi sur San Damiano

- Réservation obligatoire avant le 26/01. 20 pers maxi. Tout Public.
- RDV à 9h et 14h. Durée : demi-journée.
- Contact : Christian Mikdjian, 06 73 67 37 99, reservation.animation@haute-corse.fr





© J. JOUVE

TOURBIÈRE U VALDU



Le 28 janv., de 14h à 17h

Visite commentée de la tourbière «U Valdu» de Moltifau

avec l'Office National des Forêts en partenariat avec le CPIE A Rinascita

L'ONF, gestionnaire du site et le CPIE «A Rinascita» proposent conjointement une visite commentée de la tourbière «U Valdu» de Moltifau. L'occasion de découvrir un site classé NATURA 2000, récemment labellisé RAMSAR, d'en comprendre son fonctionnement et son fragile équilibre.

Les 28 janv. et 3 fév., de 9h à 13h

Petits déjeuners en Compagnie des Flamants roses et autres oiseaux d'eau

avec le CEN Corse en partenariat avec la réserve nationale de Biguglia, l'OEC, la DREAL Corse et EDF

Laissez vous surprendre par la magie d'un réveil en douceur en compagnie des flamants roses et autres oiseaux d'eau hivernants.

- Réservation obligatoire avant les 19/01 et 2/02. 30 pers. maxi. Tout Public.
- Contact : Arnaud Lebre, 06 73 06 48 52, arnaud.lebre@cen-corse.org

- Réservation obligatoire avant le 27/01. 30 pers. maxi. Tout Public.
- RDV à 14h, au complexe sportif Jean-Pierre Grisoni (Terrain de tennis), Moltifau. En cas d'intempéries possibilité de report le 4 février 2018.
- Contact : Moulenc Richard (ONF) et Dominici Gérard (CPIE A Rinascita), 06 84 62 43 40 ou contact@cpie-centrecorse.fr

ÉTANG DE PALU



Le 4 fév., à 10h et 14h

Visite guidée de l'étang de Palu

avec la Collectivité de Corse en partenariat avec le Conservatoire du littoral

Les gardes du littoral vous invitent à vous balader librement ou accompagné sur la presqu'île de l'étang de Palu. Entre le parcours botanique et l'observation des oiseaux, laissez-vous guider par les sentinelles du site du conservatoire du littoral.

- Réservation obligatoire avant le 3/02. 100 pers. maxi. Tout Public.
- RDV à 10h et 14h. Durée : demi-journée.
- Contact : Christine Avignon, 06 03 78 78 29, reservation.animation@haute-corse.fr



© B. TABANELLI

ÉTANG DE TANCHICCIA

Du 31 janv. au 2 fév., de 14h à 15h

Créativité et aRgilité

avec les agents de protection de l'environnement de l'Étang de Tanchiccia de la Collectivité de Corse

Jeu de modelage et de moulage avec l'argile de l'étang de Tanchiccia.

- Public : Scolaire (7 à 11 ans).
- RDV à 14h, route D757 en direction de Porto Pollo, Serra di Ferro.
- Contact : Laurent Di Rosa, 04 95 29 17 57, laurent.dirosa@corsedusud.fr

Du 31 janv. au 2 fév., de 14h à 15h

«Attrape moi si tu peux»

avec les agents de protection de l'environnement de l'Étang de Tanchiccia de la Collectivité de Corse

Pêche à l'épuisette (larves de libellules ; gambusies ; etc). Capture de vers de terre.

- Tout Public.
- RDV à 14h, route D757 en direction de Porto Pollo, Serra di Ferro.
- Contact : Laurent Di Rosa, 04 95 29 17 57, laurent.dirosa@corsedusud.fr

Du 31 janv. au 2 fév., de 14h à 14h30

Exposition photos de l'étang de Tanchiccia

avec les agents de protection de l'environnement de l'Étang de Tanchiccia de la Collectivité de Corse 

Exposition photos des espèces animales et végétales de l'étang de Tanchiccia.

- Tout Public.
- RDV à 14h, route D757 en direction de Porto Pollo, Serra di Ferro.
- Contact : Antonia Blanchard, 04 95 29 17 57, antonia.blanchard@corsedusud.fr



© L. SORBA / OEC

Du 31 janv. au 2 fév., de 14h à 15h

Sauvages, comestibles et amies

avec les agents de protection de l'environnement de l'Étang de Tanchiccia de la Collectivité de Corse

Visualisation de plantes comestibles et/ou médicinales présentes sur le site de l'étang de Tanchiccia.

- Tout Public.
- RDV 14h, route D757 en direction de Porto Pollo, Serra di Ferro.
- Contact : Laurent Di Rosa, 04 95 29 17 57, laurent.dirosa@corsedusud.fr

Du 31 janv. au 2 fév., de 14h à 15h

Favoriser la biodiversité

avec les agents de protection de l'environnement de l'Étang de Tanchiccia de la Collectivité de Corse

Création de «refuges» pour les espèces : divers abris, nichoir, tour à coccinelles, etc.

- Tout Public.
- RDV à 14h, route D757 en direction de Porto Pollo, Serra di Ferro.
- Contact : Laurent Di Rosa, 04 95 29 17 57, laurent.dirosa@corsedusud.fr

Du 31 janv. au 2 fév., de 9h à 9h30

Présentation des zones humides et de l'étang de Tanchiccia

avec les agents de protection de l'environnement de l'Etang de Tanchiccia de la Collectivité de Corse

Présentation powerpoint du cycle de l'eau, qu'est-ce qu'une zone humide ? Le rôle, l'intérêt et l'importance de préserver les zones humides. Présentation de l'étang de Tanchiccia.

- Tout Public. handicap mental | handicap physique.
- RDV à 9h, route D757 en direction de Porto Pollo, Serra di Ferro.
- Contact : Laurent Di Rosa, 04 95 29 17 57, laurent.dirosa@corsedusud.fr

Du 31 janv. au 2 fév., de 9h à 11h30

Sortie nature et découverte de l'étang de Tanchiccia

avec les agents de protection de l'environnement de l'Etang de Tanchiccia  de la Collectivité de Corse

Visite de l'étang de Tanchiccia à la découverte de la faune et de la flore sauvage.

- Tout Public.
- RDV à 9h, route D757 en direction de Porto Pollo, Serra di Ferro.
- Contact : Laurent Di Rosa, 04 95 29 17 57, laurent.dirosa@corsedusud.fr



© L. SORBA / OEC

CAMPOMORO-SENETOSA

Le 1 fév., à 9h

Découverte des zones humides temporaires de Campomoro-Senetosa

avec le Syndicat Elisa et l'Office de l'Environnement de la Corse

Cette sortie sera l'occasion de faire découvrir aux élèves du BTS « Gestion et Protection de la Nature » du lycée agricole de Sartène les spécificités des zones humides temporaires du site, d'en comprendre leur fonctionnement et les enjeux de gestion.

- Public : Etudiant.
- RDV à 9h au parking à l'entrée du village de Campomoro.
- Contact : Stéphane Cianfarani, 06 26 71 08 24, elisa2a@orange.fr

les 1er et 2 fév., à partir de 9h

Découverte de la zone humide du lycée agricole de Sartène

avec les étudiants de deuxième année de BTSa Gestion et Protection de la Nature

Plusieurs animations menées sur le site du lycée agricole permettront aux autres classes de l'établissement de mieux comprendre l'importance de cette zone humide. La valorisation de ce milieu passe par la connaissance des espèces qui s'y trouvent et la gestion de cet espace en lien avec l'exploitation agricole. Chaque élève de l'établissement pouvant être amené à travailler sur cette zone doit prendre conscience de sa fragilité.

- Public : scolaires et étudiants.
- RDV : 9 h sur la zone.
- Contact : Dorothee Coll, 06 35 23 78 55, dorothee.coll@educagri.fr


Les lagunes méditerranéennes

La rencontre entre les courants marins et les rivières... Ces étangs, souvent de faible profondeur, situés le long du littoral, sont séparés de la mer par une bande de sable : le lido. Ils reçoivent de l'eau douce, principalement par les cours d'eau, et sont reliés à la mer par un chenal que l'on appelle grau.

Ce mélange d'eau douce et d'eau salée, sa variabilité au cours des saisons et des années font la richesse et la particularité des lagunes.

Chaque lagune constitue un paysage et un milieu de vie uniques, en permanente évolution.

Mieux gérer ces milieux humides littoraux aujourd'hui, c'est mieux profiter de leurs bienfaits demain !



© N.BARRÉ/TDV

LAG'UNE...Découverte !

un film court à visionner sur :

www.pole-lagunes.org/film-lagune-decouverte

Où ?

22 complexes lagunaires forment un chapelet d'étangs sur le littoral d'Occitanie, PACA et Corse, sur une superficie de 130 000 ha.

Quelle reconnaissance ?

Sur les 48 zones humides françaises labellisées « Ramsar », 10 sont des lagunes méditerranéennes.

Qui habite ces hauts-lieux de biodiversité ?

- Des centaines d'espèces d'oiseaux s'y retrouvent à un moment de leur vie: migration, nidification ou hivernage. C'est l'habitat principal pour certains d'entre eux, dont le célèbre Flamant rose.
- Près de 40% des espèces d'amphibiens de France.
- Un tiers des plantes protégées au niveau national autour des lagunes.

Certaines espèces ne se retrouvent nulle part ailleurs en France ou en dehors de la Méditerranée, comme le scarabée *Scarabeus semipunctatus* ou certaines plantes comme le Grand Statice, l'Armoise de France ou l'Iris d'Espagne.

Quelles activités humaines ?

- La riziculture : 11 000 ha en Camargue.
- La saliculture : 570 000 tonnes récoltés par an sur les salins d'Aigues-Mortes, de Giraud, de Gruissan et de la Palme.
- L'élevage : 350 tonnes de viande AOC de taureau de Camargue par an sur 500 000 ha
- L'aquaculture et la conchyliculture, principalement sur l'étang de Thau et celui de Salses-Leucate (21 000 tonnes d'huitres et moules par an).
- La pêche professionnelle ou de loisirs sur la plupart des étangs.
- Le tourisme, qui génère 200 000 emplois sur le littoral.



© A. ABBA / Ville de Fréjus



+ D'INFO SUR :
WWW.POLE-LAGUNES.ORG



AVEC LE SOUTIEN TECHNIQUE OU FINANCIER :

