

L'Observatoire Régional des Zones Humides de Corse :

organe privilégié de suivi de l'application de la stratégie régionale en faveur des zones humides

Journée d'échanges « Tourbières »

13 juin 2023




CULLETTIVITÀ DI CORSICA
COLLECTIVITĀ DE CORSE

Uffiziu di l' Ambiente
di a Corsica
Office de l' Environnement
de la Corse

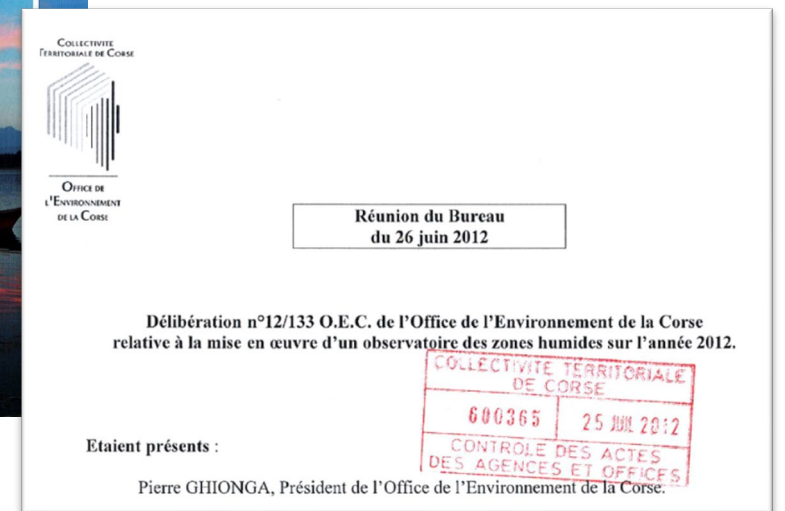

Pierre-Jean ALBERTINI





OF-3C « *Préserver et restaurer les milieux aquatiques et humides en respectant leurs fonctionnalités* » prônait la mise en œuvre d'un **ORZH** pour le suivi et la surveillance de ces milieux.

Réflexion commune



SDAGE

SCHEMA DIRECTEUR D'AMENAGEMENT
ET DE GESTION DES EAUX BASSIN DE CORSE



SAUVONS
L'EAU!

OF-3C « *Préserver, restaurer et gérer les zones humides* », recommandait la **poursuite de la mise en œuvre de l'ORZHC (Disposition 3C-06)**.

Disposition 3C-06 « *Mettre en réseau connaissance, information et sensibilisation* ».

Le SDAGE recommande la poursuite de la mise en œuvre d'un **observatoire régional des zones humides**, outil mis à disposition du comité de bassin de Corse pour piloter la politique en faveur des zones humides.



OF-3B « *Intégrer la gestion des espèces de la faune et de la flore dans les politiques de gestion de l'eau* ».

Disposition 3B-01 - Partager et mutualiser la connaissance des espèces des milieux aquatiques

OF-3C « *Préserver, restaurer et gérer les zones humides pour garantir leurs fonctions et les services rendus* ».

Disposition 3C-02 - Engager des actions de restauration des zones humides et des milieux lagunaires

Disposition 3C-04 - Mobiliser les outils financiers, fonciers et environnementaux en faveur des zones humides

Disposition 3C-06 - Déployer des indicateurs de suivi de l'état des zones humides

Disposition 3C-07 - Mettre en réseau connaissance, information et sensibilisation

Appui aux acteurs des milieux humides et aux politiques publiques



Organe privilégié de suivi de l'application de la stratégie régionale en faveur des zones humides.

Quelques missions principales:

Accompagner les acteurs vers une gestion durable des zones humides en Corse

Veille environnementale et valorisation/synthétisation

Transfert de compétences/connaissances

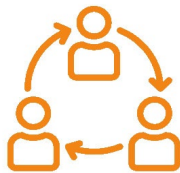
Amélioration de connaissances (e.g. suivis, études)



la **veille environnementale** (collecte, production, harmonisation, stockage et diffusion des informations) et la **valorisation/synthétisation** des actions, travaux et connaissances;



l'**amélioration de la connaissance** qui passe, entre autres, par le suivi de ces milieux aussi fragiles que menacés;



la **mise en réseau** des acteurs, favoriser l'émergence de réseaux de suivis, transfert de compétences et de connaissances;



et la **sensibilisation** de différents acteurs (e.g. décideurs, financeurs, usagers, grand public, scolaire).

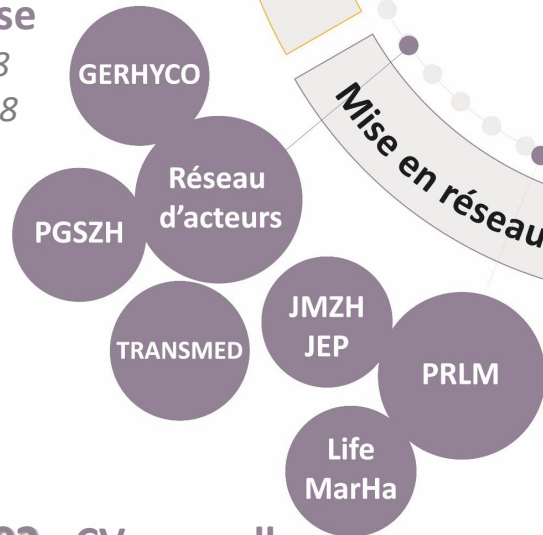
Ce projet global répond aux besoins des acteurs dans une cohérence d'ampleur régionale.

Schéma organisationnel de l'ORZHC

2020
Installation des instances
Delib. n°20/037



2019 - 2025
CV Univ Corse
Delib. n°19/038
Delib. n° 22/038



2002 - CV annuelle

Observatoire Régional des
Zones Humides de Corse
Base de données
Système d'Information Géographique
Interface Web



2019
Mise en place du réseau d'acteurs
Delib. n°19/065

2020
Création Prog. d'actions

2006
Création Prog. d'actions

2003
Création Prog. d'actions

Sept 2021
Juriste - Olivier Cizel

1 annuelle depuis 2018
6^e plateforme en Avril 2023 – Mares temporaires Méditerranéennes

ORZHC

CORSICA COLLECTIVITÀ di CORSE

OBSERVATOIRE RÉGIONAL DES ZONES HUMIDES DE CORSE

ESPACE MEMBRE Marie GARRIDO

ZONES HUMIDES DE CORSE ACTIONS STRATÉGIE RÉGIONALE OUTILS DE GESTION RÉGLEMENTATION ANNUAIRE DES ACTEURS

BIENVENUE SUR LE SITE DE L'OBSERVATOIRE RÉGIONAL DES ZONES HUMIDES DE CORSE !

ORGANE PRIVILÉGIÉ DE SUIVI DE L'APPLICATION DE LA STRATÉGIE RÉGIONALE EN FAVEUR DES ZONES HUMIDES, L'ORZHC ÉMANE D'UNE RÉFLEXION COMMUNE ENTRE LES DIFFÉRENTS ACTEURS INSULAIRES, AFIN DE PRÉSERVER, VALORISER, GÉRER ET RESTAURER LES ZONES HUMIDES CORSES.

Élaboration d'outils d'information, pédagogiques, organisation de formations, valorisation des travaux / actions.

Ressource bibliographique, planification et définition d'une stratégie de gestion des Zones Humides.

Veille environnementale et suivis des milieux, état de la qualité, outils de gestion, harmonisation des méthodes de suivi et d'outils de gestion.

Favoriser l'émergence de réseaux, mise en réseau des acteurs, création d'une plateforme WEB, acquisition et partage des connaissances.

UN RÉSEAU D'ACTEURS AU SERVICE DES ZONES HUMIDES

Création d'une interface Web et d'une base de données informatisée.

⇒ pierre angulaire de l'ORZHC

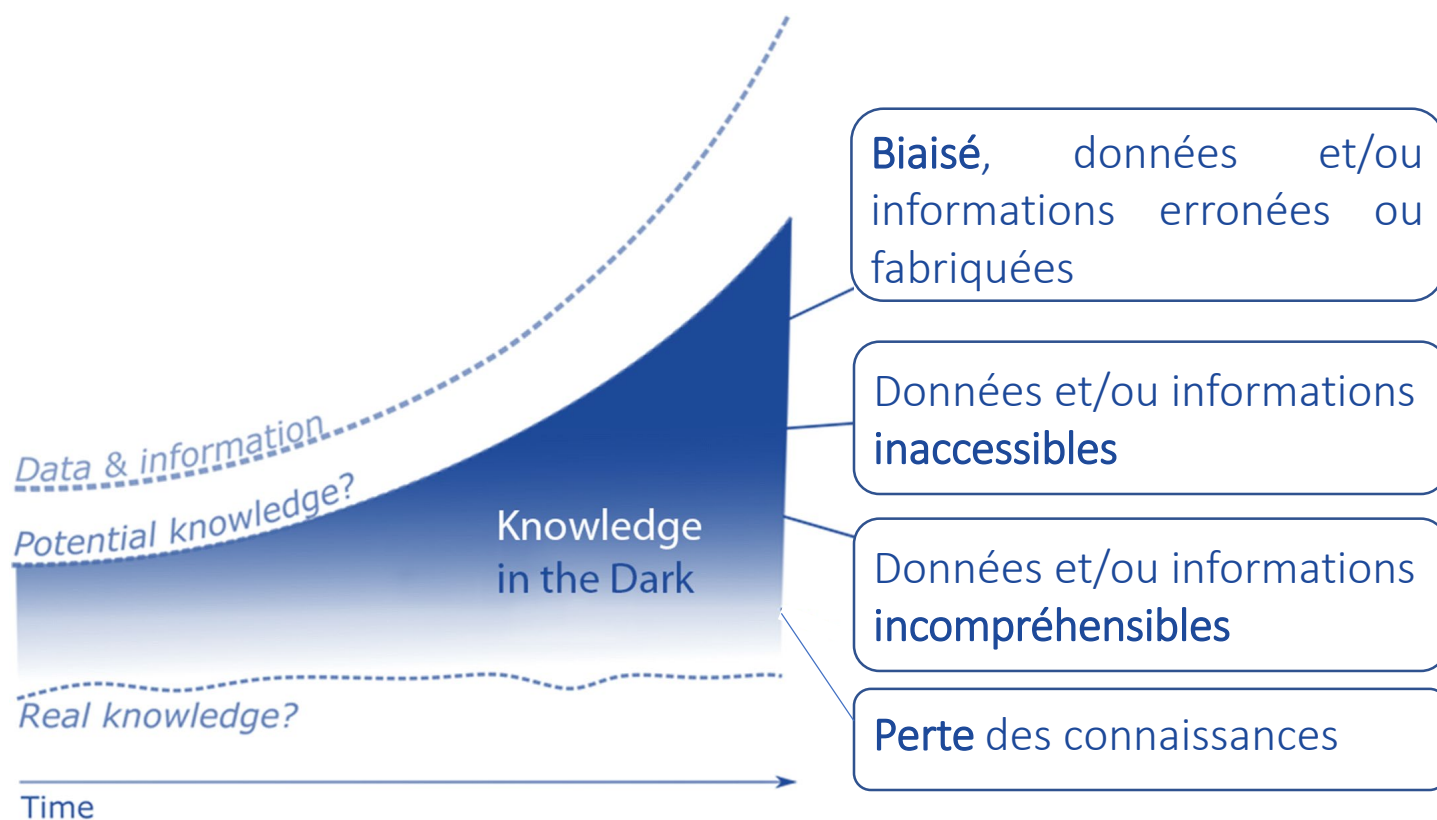
Ces outils répondent /tentent de répondre à plusieurs missions de l'ORZHC.

Veille environnementale, centre de ressource sur les ZH régionales, valorisation de ce savoir/ces connaissances, synthétisation/vulgarisation des actions, travaux, connaissances.



« Nous sommes noyés dans l'information mais affamés de connaissances »

John Naisbitt (1982)



Besoin
d'améliorer
l'accessibilité et
le transfert du
savoir/de la
connaissance


Création d'outils pour améliorer l'accessibilité et le transfert du savoir et de la connaissance



1) Actualité & Agenda : <https://orzhc.oec.fr/>

ACTUALITÉS

Journée mondiale des zones humides



du 28 janvier au 28 février 2023


Il est temps de restaurer les zones humides

Appel à mobilisation Journée Mondiale des Zones Humides 2023 en...

Il est désormais possible de faire labelliser vos animations pour participer à la Journée mondiale des zones...

10 novembre 2022

Colloque - 5e Journées internationales de Limnologie et...





* JILO | 10-13 octobre 2022 ORTE, CORSE

Les 5e Journées internationales de Limnologie et d'Océanographie (JILO) se tiendront en Corse, à...

10 octobre 2022

Les solutions fondées sur la nature pour la réduction des risques...



Le Comité français de l'UICN vient de publier « Les Solutions fondées sur la Nature pour la...

11 août 2022

AGENDA

06 décembre 2022

Séminaire - Biodiversité des cours d'eau et plans d'eau de Corse

Le CPIE A Rinascita organise avec ses partenaires, dans le cadre de l'animation de...

26 novembre 2022

La gestion de l'eau et le changement climatique

La Société des sciences historiques et naturelles de la Corse organise, à la date du...

15 octobre 2022

Conférence-débat : Changement climatique et flore insulaire, focus...

Dans le cadre de la fête de la science 2022 le CEN Corse organise une...

Création d'outils pour améliorer l'accessibilité et le transfert du savoir et de la connaissance



2) ORZHC infos

Courriel d'information envoyé mensuellement ou bimensuellement
280 personnes dans la « *mailing list* ».

Rechercher dans ORZHC-Infos

ORZHC-Infos		REÇU	TAILLE	CATÉGORIES
DE	OBJET			
Garrido Marie -OEC-	ORZHC infos - Mai 2022 Bonjour à toutes et tous,	jeu. 12/05/2022 11:55	586 Ko	<input type="checkbox"/>
Garrido Marie -OEC-	ORZHC infos - Mai 2022 Bonjour à toutes et tous,	jeu. 12/05/2022 11:55	820 Ko	<input type="checkbox"/>
Garrido Marie -OEC-	ORZHC infos - Avril 2022 Bonjour à toutes et tous,	mar. 19/04/2022 17:41	420 Ko	<input type="checkbox"/>
marie.garrido@oec.fr	Publication dans le groupe "Réglementation ZH" par Marie GARRIDO Publication de Marie GARRIDO dans le groupe "Réglementation ZH" sur l'espace collaboratif de "ORZHC - Observatoire Régional des Zones Humides de Corse" : Dispositions de la loi 3DS sur le:	jeu. 24/03/2022 10:13	93 Ko	<input type="checkbox"/>
Garrido Marie -OEC-	ORZHC infos - Mars 2022 Bonjour à toutes et tous,	jeu. 17/03/2022 09:54	470 Ko	<input type="checkbox"/>
Garrido Marie -OEC-	ORZHC infos - Février 2022 (2) Bonjour à toutes et tous,	ven. 11/02/2022 10:30	3 Mo	<input type="checkbox"/>
Garrido Marie -OEC-	ORZHC infos - Février 2022 Bonjour à toutes et tous, Aujourd'hui nous sommes le 2 février 2022, il s'agit de la date d'anniversaire de la Convention RAMSAR. Il s'agit du seul traité mondial sur l'environnement qui soit con:	mer. 02/02/2022 18:03	6 Mo	<input type="checkbox"/>
Garrido Marie -OEC-	ORZHC infos - Février 2022 Bonjour à toutes et tous, Aujourd'hui nous sommes le 2 février 2022, il s'agit de la date d'anniversaire de la Convention RAMSAR. Il s'agit du seul traité mondial sur l'environnement qui soit con:	mer. 02/02/2022 18:03	6 Mo	<input type="checkbox"/>
Garrido Marie -OEC-	ORZHC infos - Janvier 2022 Bonjour à toutes et tous,	mer. 19/01/2022 13:21	473 Ko	<input type="checkbox"/>
Garrido Marie -OEC-	ORZHC infos - Janvier 2022 Bonjour à toutes et tous, Toute l'équipe de l'observatoire régional des zones humides de Corse vous présente ses meilleurs vœux pour cette nouvelle année. Nous souhaitons aussi que nous p	mer. 05/01/2022 18:01	876 Ko	<input type="checkbox"/>
Garrido Marie -OEC-	ORZHC Infos - Novembre 2021 Bonjour à toutes et tous, C'est une date à marquer d'une pierre blanche.	mer. 24/11/2021 10:04	125 Ko	<input type="checkbox"/>

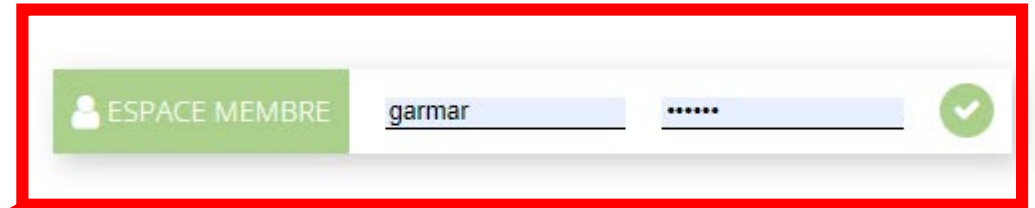
Création d'outils pour améliorer l'accessibilité et le transfert du savoir et de la connaissance



3) Espace membre : <https://orzhc.oec.fr/>



OBSERVATOIRE RÉGIONAL
DES ZONES HUMIDES
DE CORSE



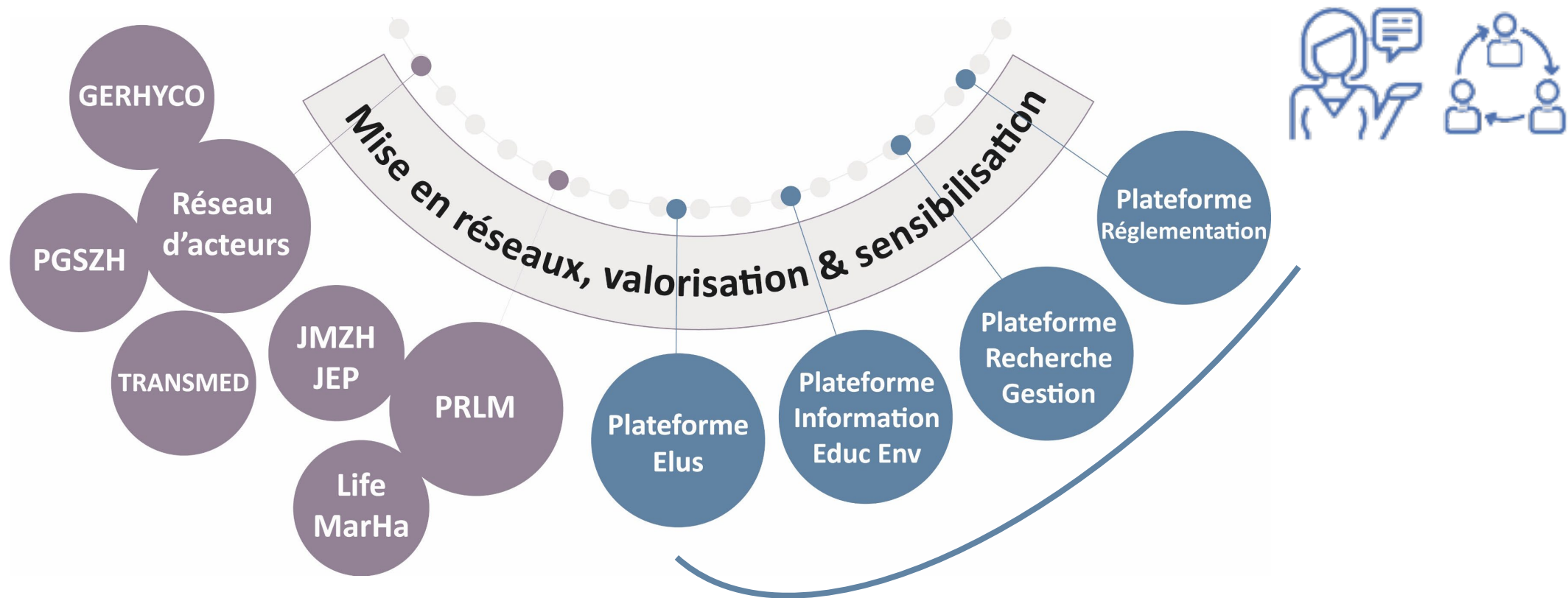
Recherche bibliographique

Accédez à la base de données bibliographiques de l'OEC via un formulaire pour effectuer des recherches et pouvoir télécharger les documents publics numérisés sur les zones humides.

Auteur :	Titre :
Mot_clef :	Espèce :
Nom du site :	Type de document :

Accès à la bibliographie liée aux sites appartenant aux zones humides sur Gaïa

Rechercher



Mettre en place des moments de partage entre les différents acteurs est une mission importante de l'ORZHC. Ces espaces d'échanges plus opérationnels, notamment entre scientifiques et gestionnaires, sont jugés comme une vraie plus-value par rapport à d'autres réseaux.

Dans ce cadre, plusieurs espaces d'échanges ont été créés afin de favoriser de nouvelles collaborations d'intérêts communs.

2018



2023



Entre 2018 et 2023, sept plateformes ont été organisées par l'OEC avec différents partenaires financiers dans le cadre des actions menées aux titres du PRLM et de l'ORZHC.

6

Plateformes « Recherche-Gestion »

mai 2018 - « [Poissons migrateurs et activités halieutiques dans les zones humides de Corse : quel état des connaissances, pour quelle gestion ?](#) »

novembre 2019 - « [La restitution de travaux sur les zones humides littorales en Corse](#) »

novembre 2020 - « [Les passes intertidales temporaires des lagunes corses](#) »

novembre 2021 - « [La restauration des milieux lagunaires : de la science à la gestion opérationnelle](#) »

octobre 2022 - 5^e JILO « [Science, gestion et société autour des écosystèmes aquatiques : des sources à la mer](#) »

avril 2023 - « Mares temporaires méditerranéennes »

❖ Plateforme « Recherche-Gestion » (RG)



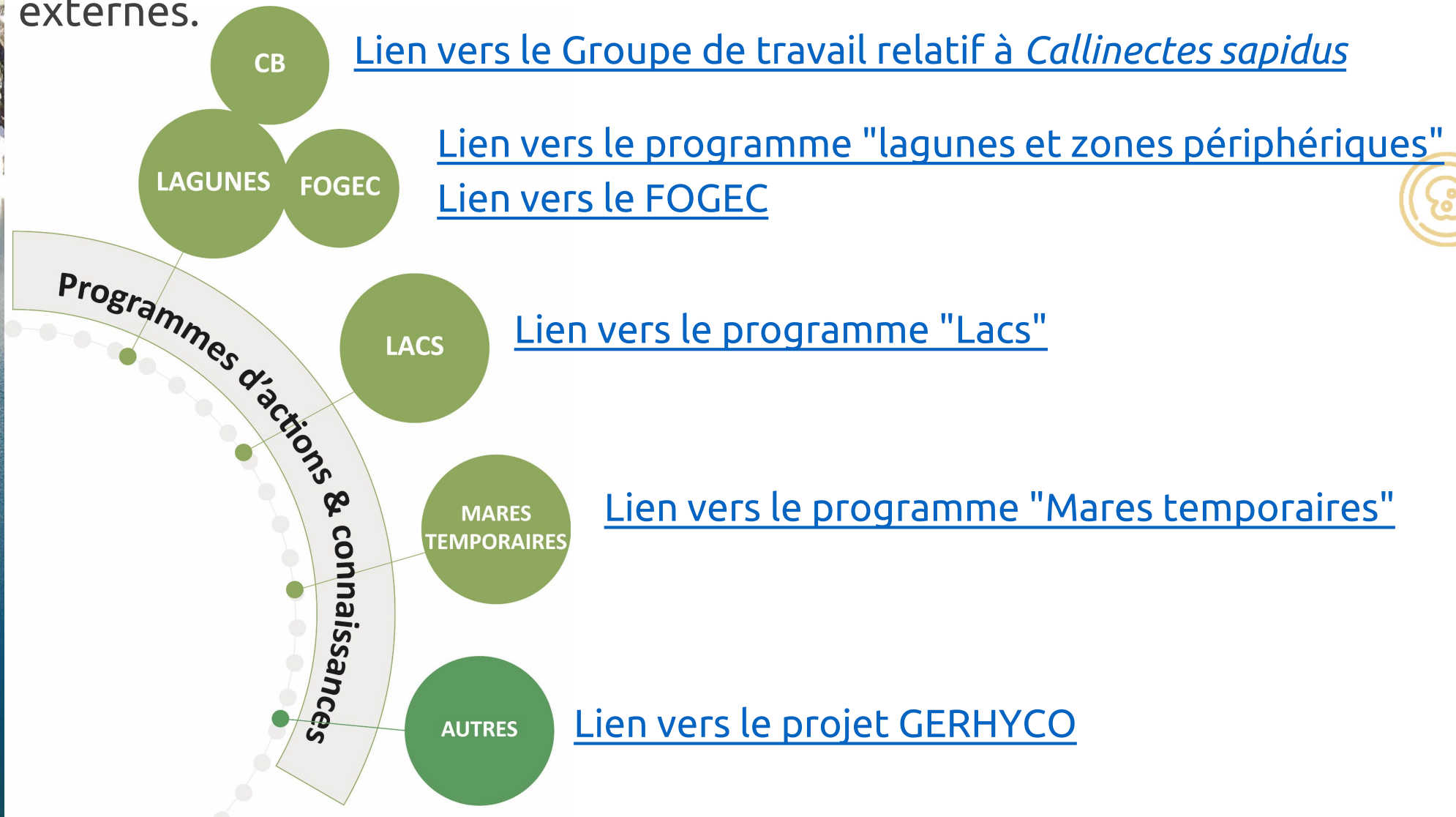
La **plateforme « RG »** est un espace d'échanges entre scientifiques et acteurs techniques s'intéressant aux zones humides (e.g. gestionnaires des collectivités locales, associations, agents de l'État).

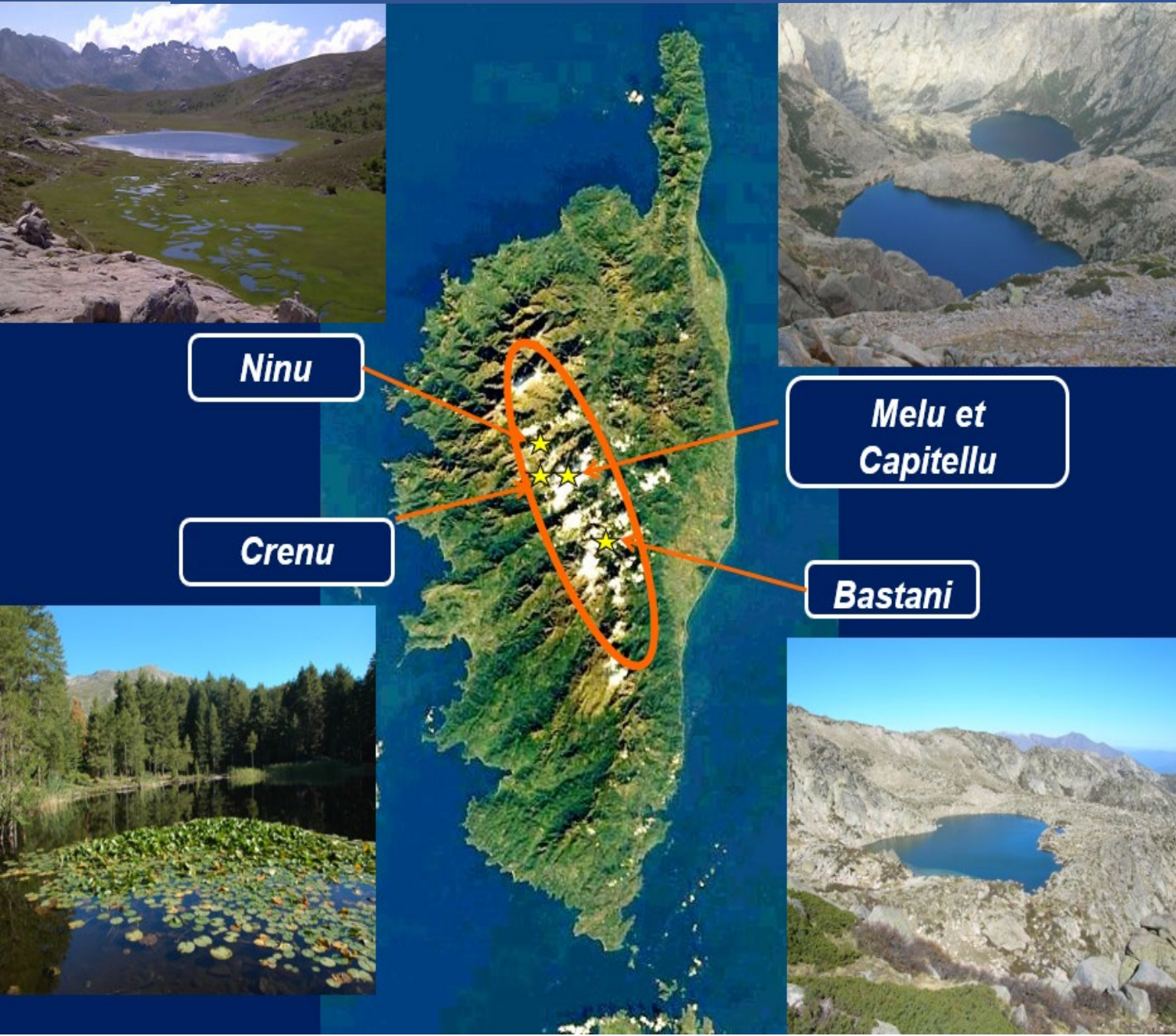
Ses **2 objectifs** principaux sont :

- le **transfert de connaissances** en valorisant les acquis scientifiques opérationnels des projets de recherche (e.g. méthodes, outils, concepts) auprès du public technique qui réalise des diagnostics et **met en œuvre des stratégies d'action** sur les zones humides;
- et **mettre en place une stratégie d'émergence de projets de recherche pertinents, à dimension opérationnelle ou appliquée** sur les zones humides, qui répondent véritablement aux besoins du terrain.



Création de programmes d'actions en interne (OEC) et également recensement et accompagnement pour mettre en place des programmes externes.





Double forçage : changements climatiques/ Fréquentation



Proposer des mesures de gestion efficaces et adaptées au cas par cas



Création de la RNMMR (2017) : interdiction de baignade sur 10 lacs

Depuis 2006, sur 15 Lacs :


- Physico-chimie
- Phytoplancton
- Invertébrés benthiques
- Populations piscicoles

15 lacs étudiés
9 suivis régulièrement
4 équipés en 2024
10 équipés d'ici 2030



Essais de typologie, puis études sur 9 lacs (2010-2017) :

- Mêmes compartiments
- Mission de carottage en 2013-2015
- Campagne sous glace en 2017
- Test protocole T° en 2017 (OFB/Lacs Sentinelles)
- Protocoles « Lacs Sentinelles » dès 2024 (convention OEC/ASTERS)



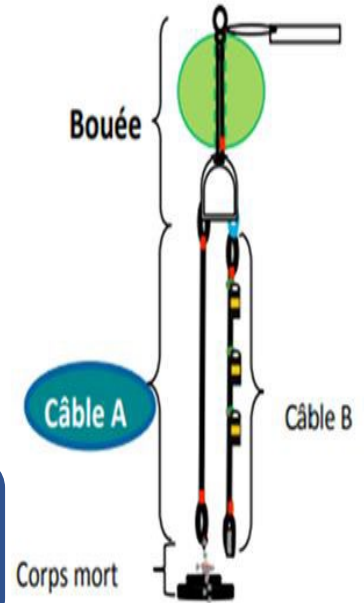
Test du protocole T° sur Capitellu, Ninu et Bastani :

- Perte du dispositif de Capitellu
- Récupération et analyse des données sur Ninu et Bastani dans le cadre d'un stage de MASTER 2

Mise en évidence des phases gel/dégel, des périodes de brassage et des variations de la thermocline au long de l'année

Validation des lacs et du protocole par le CS de la RN MMR : Melu, Capitellu, Cavacciole et Bellebone.

Achat des enregistreurs HOB0 fin 2022 -
Installation à l'automne 2023





Contacts via le réseau « Lacs sentinelles », avec des laboratoires désirant effectuer une série d'études sur les lacs corses.

Convention OEC/EDYTEM/Chrono-Environnement, des carottages ont été effectués sur Melu, Capitellu, Ninu, Bastani et l'étang d'Urbinu en 2013.



Reconstituer les dynamiques de la couverture végétale, des sols, du climat et des régimes de feux aux échelles locale et régionale en Corse au cours des 12 000 dernières années

MERCI DE VOTRE ATTENTION

