



**RÉPUBLIQUE  
FRANÇAISE**

*Liberté  
Égalité  
Fraternité*

Direction interrégionale  
de la mer Méditerranée

Direction de la mer et du  
littoral de Corse

# LA PÊCHE COMME MOYEN DE LUTTE CONTRE LE CRABE BLEU



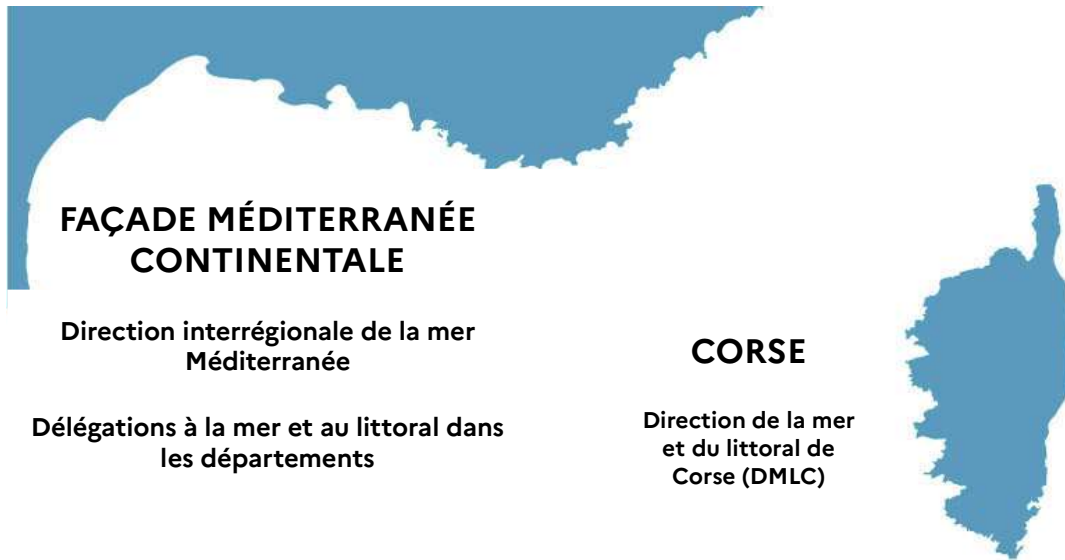
AFFAIRES ÉCONOMIQUES DIRM / DMLC

Novembre 2025



# 1. LE RÔLE DE LA DIRM ET DE LA DMLC EN MATIÈRE DE RÉGLEMENTATION DES PÊCHES EN MÉDITERRANÉE

# 1. LES SERVICES DE L'ÉTAT EN CHARGE DE LA RÉGLEMENTATION DES PÊCHES EN MÉDITERRANÉE



## A l'échelle régionale :

- > compétence en matière de réglementation des pêches professionnelle et de loisir
- > compétence en matière de soutien économique à la filière pêche

## A l'échelle départementale :

- > compétence en matière de contrôle des pêches

## **2. LA RÉGLEMENTATION DES PÊCHES COMME OUTIL DE RÉGULATION**

## 2. LA RÉGLEMENTATION DES PÊCHE COMME OUTIL DE RÉGULATION

### 2.1. La réglementation des pêches : outil de régulation

Marin professionnel, titulaire des **titres et brevets** adéquats et **détenteur d'une licence** européenne de pêche. Le pêcheur professionnel est soumis à l'**obligations de déclaration** du produit de sa pêche.

Les leviers de régulation :

- Système de droit d'accès (licence européenne)
- Limitation des possibilités de pêche (quotas, périodes de pêche)
- Mesures techniques

→ Déclinaison à l'échelle nationale et régionale.

N° FDP 1787876 à 1940875		FICHE DE PECHE					
Identification du navire	NOM du navire :		Identification du capitaine	Nom et prénom :		Adresse :	
	Quartier et n° d'immatriculation :						
	Port d'exploitation :						
Descriptions des sorties en mer							
Date (jour/mois/année)							
Secteur de pêche (a)							
Durée de la zone en heures							
Engin	Engin (b)						
	Maille (c)						
	Dimension (d)						
Temps en (e)							
Espèces débarquées (f)		Poids des captures débarquées (poids vif en kg. Pour la civelle (ELE), déclarer en dixième de kg ex : 3,4kg)					
Espèces rejetées		Poids estimé des espèces rejetées					

a) recherche statistique du GEM en Atlantique-Arctique-Mer du Nord, de la COPM en Méditerranée ou références géographiques pertinentes en dehors de ces 2 zones, b) utiliser le code PAC des engins, c) Maille en mm (maille étirée), d) quantité de matériel liée pour les engins démontés (nombre de caisses, longueur de filets, nombre d'anneaux) ou longueur maximale pour les engins valants, e) durée d'immersion en heures, f) utiliser le code PAC des espèces, g) poids vif en kilogrammes, NUL Pour la civelle (ELE), déclarer en dixième de kg, ex : 3,4 kg.

17:47

Sortie du 04 novembre

CAPTURE

Ajouter une capture

Date  
04 novembre

Engin  
Tamis a civelles - GES

cul (mm) 3 Diam. (m) 2 Nb tamis 0

Durée de placement engin  
003 : 00

Zone  
SRSTAT - 15EBBD Zone UGA  
ADR

ZEE  
XEU - Union Européenne

Latitude Longitude

ANNULER OK

17:48

Sortie du 04 novembre

CAPTURE

04 nov.  
GES : Tamis a civelles cul 3 mm Diam. 2...

Durée : 003:00  
SRSTAT - 15EBBD

ELE CIV LSC 2.63 kg

ESP PROTÉGÉE ESP COMMERCIALE

Ajouter une autre capture si vous avez pêché dans une autre zone, utilisé une autre catégorie d'engin ou un même engin (ex : filet) avec des mailles et dimensions différentes.

17:48

Sortie du 04 novembre

DEBARQUEMENT

Port de débarquement  
HOUAILLOU

Date  
04 nov. Heure  
08:00

ELE 278.b CIV CON 1.6 kg

ELE 278.b CIV REP 1.1 kg

## 2. LA RÉGLEMENTATION DES PÊCHE COMME OUTIL DE RÉGULATION

### 2.2. La réglementation des pêches est un outil de protection des consommateurs et du marché communautaire.

- **Transport**

Les produits de la pêche transportés depuis le lieu de débarquement, avant la 1ère vente, sont accompagné d'un **document de transport** établi par le capitaine, transmis aux services de l'Etat au plus tard 48h après le débarquement (quantité pêchée, n° FAO, lieu et date du débarquement).





## 2. LA RÉGLEMENTATION DES PÊCHE COMME OUTIL DE RÉGULATION

- **Étiquetage et traçabilité**

Les **notes de ventes** sont effectuées par les opérateurs responsables du premier achat, à partir du moment où ils acquièrent plus de 30 kg de produit de la pêche, dans un délai de 24 h après la fin de la première vente.

Pour garantir une traçabilité des produits et la bonne information du consommateur les notes de vente comportent notamment : nom du navire de pêche, port de débarquement, code FAO de l'espèce, zone de pêche, quantité, la fiche de pêche associée.

- **Exigences en matière d'hygiène**

Principes d'entreposage et de conditionnement de respect de la chaîne du froid



### **3. LA PÊCHE EN MÉDITERRANÉE ET SUR LES ÉTANGS**



### 3. LA PÊCHE EN MÉDITERRANÉE ET SUR LES ÉTANGS DE LA FAÇADE

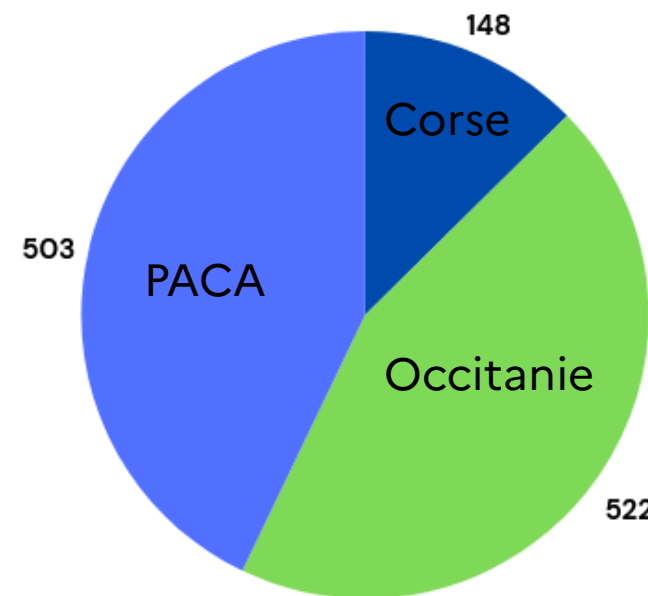
#### Sur la façade Méditerranée continentale

> **1 025** navires de pêche professionnelle artisanale (hors chaluts et thoniers) référencés sur la façade Méditerranée continentale. **1500** marins pêcheurs sur la façade continentale

> **265** navires exercent sur les lagunes et dans les estuaires, dont **148** détenteurs d'une autorisation régionale de pêche anguille (55%).

#### En Corse

> Flottille artisanale composée de **148** navires de pêche. La Corse compte **181** marins pêcheurs dont **6** exerçant sur les étangs de Biguglia, Urbino et Palo et détenteurs d'une autorisation régionale de pêche anguille.

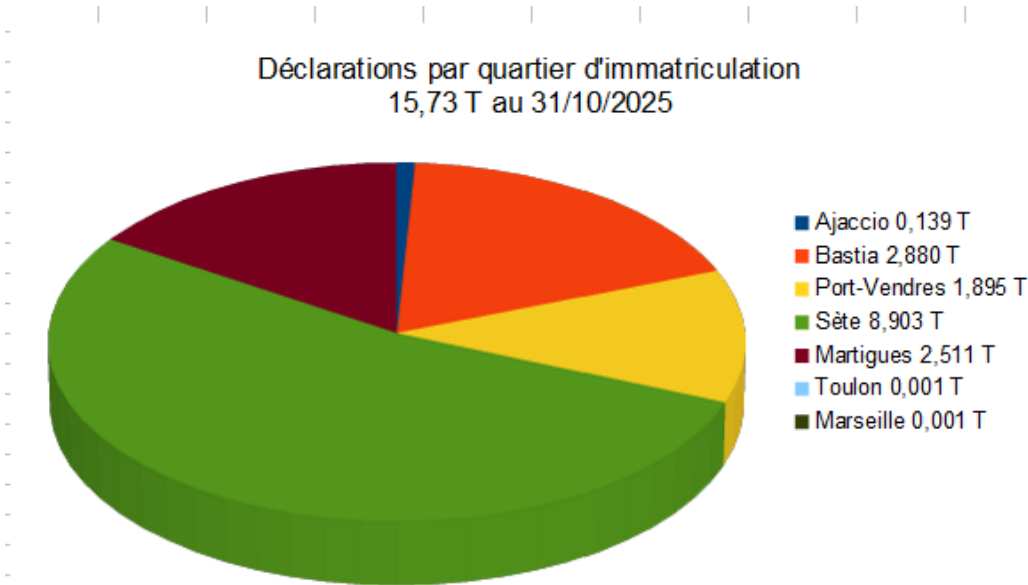
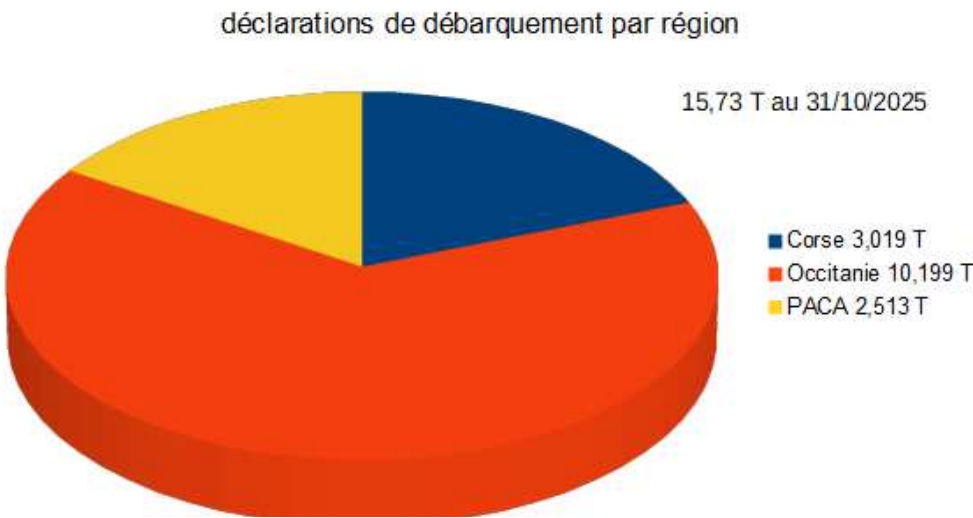


*Flottille artisanale de pêche en Méditerranée  
(hors chalutiers)*

### 3. LA PÊCHE EN MÉDITERRANÉE ET SUR LES ÉTANGS DE LA FAÇADE

Données de débarquement du crabe bleu en 2025 en Méditerranée

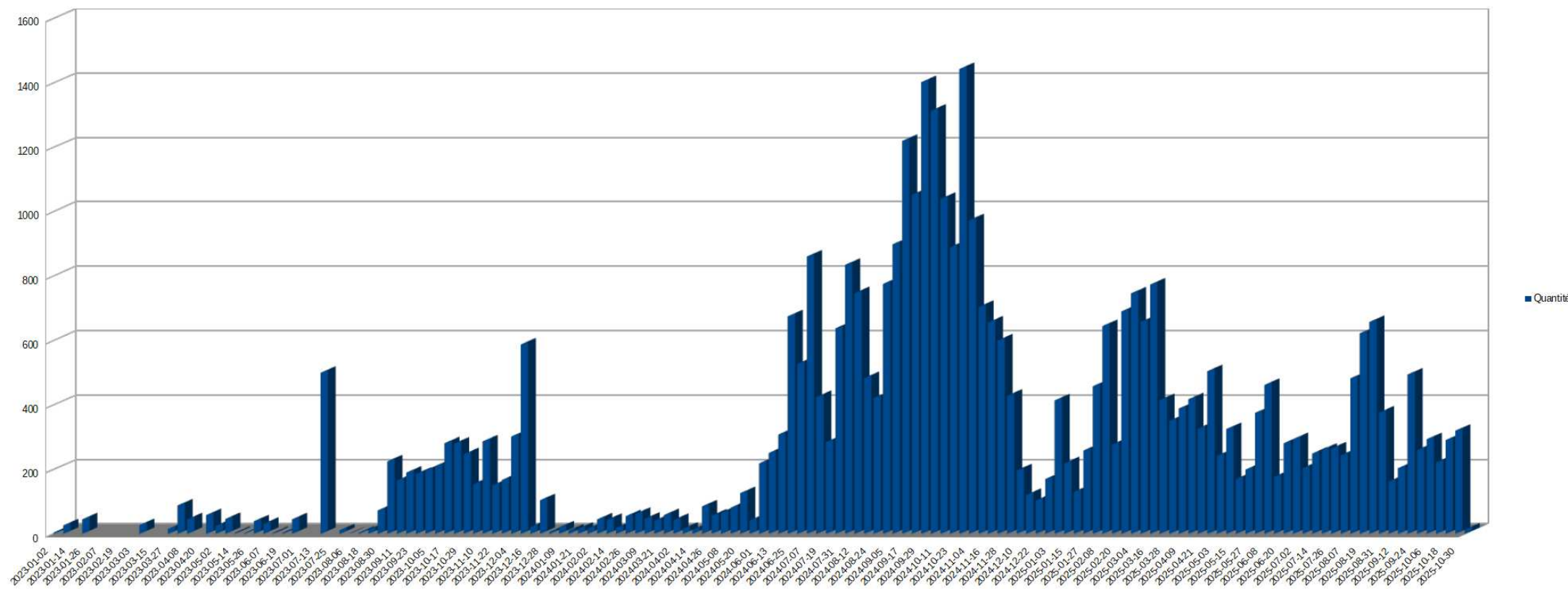
	Corse	Occitanie	PACA
2025	3 T	10,1 T	2,5 T



### 3. LA PÊCHE EN MÉDITERRANÉE ET SUR LES ÉTANGS DE LA FAÇADE

#### Données de débarquement du crabe bleu depuis 2023 en Méditerranée

> 42,3 T de crabe bleu pêché depuis 2023.



### 3. LA PÊCHE EN MÉDITERRANÉE ET SUR LES ÉTANGS DE LA FAÇADE

Données de débarquement du crabe bleu depuis 2023 en Méditerranée par engins

Code engin	Engins	Quantité (en kg)
FYK	Verveux	17 332,1
GNS	Filets maillants calés	10 716,4
GTR	Trémails	7 095,75
FPO	Nasses	2 651,8
FWR	Barrages / Pièges	1 789,5

## **4. AMÉLIORATION DES CONNAISSANCES ET INTERACTIONS**

## 4. AMÉLIORATION DES CONNAISSANCES ET INTERACTIONS

### > Concours à l'amélioration des connaissances par les obligations déclaratives

- **Captures : VISIOCaptures** - Déclaration de toutes les captures et rejets (sans seuil de poids). A compter du 1<sup>er</sup> janvier 2026, les pêcheurs détenteurs d'une ARP anguille devront effectuer leurs obligations déclaratives numériquement via l'application VisioCaptures. Ce dispositif sera élargit à l'ensemble de la flotte de pêche métropolitaine au 1<sup>er</sup> juillet 2027.
- **Spatialisation** : balises VMS utilisant la connexion satellite ou tout autre réseau (GSM) Enregistrement et transmission régulière des données – exemption jusqu'au 31 décembre 2029 pour les navires de — de 9m

### > Concours à l'amélioration de la transparence.

Origine : Transport et étiquetage

- Méthode de production : pêché
- Code alpha 3 FAO de chaque espèce : CRB pour Crabe Bleu
- Date de capture
- Zones de pêche FAO : 371.2 Golfe du Lion / 371.3 Corse
- Catégorie de l'engin de pêche : FPO – nasses / FDV – Apnée Plongée sous-marine / FYK – Verveux pièges / GNS – filets maillants calés



**Merci pour votre attention**