



Pôle-relais  
Zones Humides

# PAYSAGE ET MILIEUX HUMIDES

BULLETIN BIBLIOGRAPHIQUE - VERSION 2026



 Pôle-relais  
lagunes  
méditerranéennes

 Pôle-relais  
TOURBIÈRES

 FORUM  
DES MARAIS  
ATLANTIQUES

 Pôle-relais  
Mares et vallées alluviales

 Pole-Relais  
Zones Humides  
Tropicales



# PRÉAMBULE

Les milieux humides en France métropolitaine et d'outre-mer font partie intégrante du patrimoine national et leur valeur et diversité paysagère est largement reconnue.

Dans cette nouvelle version, retrouvez grâce à l'icône ci-contre des documents qui ne figuraient pas dans la version de 2018 ! Attention, cela ne signifie pas qu'ils sont récents !

Naviguez facilement dans ce document grâce au sommaire interactif, ou bien à l'aide de votre lecteur de fichier PDF.

Ce nouveau bulletin de la collection des Pôles-relais zones humides comporte des références issues de leurs fonds documentaires.

Pour toute demande, contactez les documentalistes des Pôles-relais zones humides.

Les Pôles-relais zones humides ne sont pas responsables de la qualité scientifique et technique des documents cités dans ce bulletin.

Pour citer ce document :

Pôle-relais lagunes méditerranéennes. Paysage et milieux humides, version 2026.  
Pôles-relais zones humides. Collection "Pôles-relais - bulletins bibliographiques"  
2026, 59 p.

*Crédit photo : Nathalie Barré / Pôle-relais lagunes méditerranéennes*

# SOMMAIRE



<b>GÉNÉRALITÉS</b> .....	<b>4</b>
POLITIQUES PUBLIQUES ET LOI-CADRE EN FAVEUR DES PAYSAGES .....	4
ANALYSE HISTORIQUE ET ÉCOLOGIQUE DES PAYSAGES DE ZONES HUMIDES .....	6
GESTION DE L'EAU ET DES PAYSAGES .....	10
AMÉNAGEMENT ET CARTOGRAPHIE DU PAYSAGE DE ZONES HUMIDES.....	12
VALORISATION DES PAYSAGES ET ACTIVITÉS RÉCRÉATIVES .....	13
<b>ÉTUDES DE CAS</b> .....	<b>17</b>
PAYSAGES DES ZONES HUMIDES MÉDITERRANÉENNES .....	17
PAYSAGES DES ZONES HUMIDES ATLANTIQUE, MANCHE ET MER DU NORD .....	22
PAYSAGES DES TOURBIÈRES .....	42
PAYSAGES DES ZONES HUMIDES TROPICALES.....	49
PAYSAGES DES MARES ET VALLÉES ALLUVIALES .....	54

# GÉNÉRALITÉS



## Politiques publiques et loi-cadre en faveur des paysages

2002. **LES ZONES HUMIDES, PAYSAGES CULTURELS.** BUREAU DE LA CONVENTION DE RAMSAR, 2 P.

*Brochure*

ZONES HUMIDES / PATRIMOINE CULTUREL / PAYSAGE

[Consulter la base documentaire du Pôle-relais tourbières](#)

ASSEMBLEE DES DEPARTEMENTS DE FRANCE. 2011. **ESPACES NATURELS SENSIBLES : UNE POLITIQUE DES DÉPARTEMENTS EN FAVEUR DE LA NATURE ET DES PAYSAGES.** 15 P.

*Brochure fascicule et guide technique*

Au travers d'exemple, cette publication présente la politique de protection des espaces naturels conduite par les Départements. Les ENS œuvrent principalement pour : - Préserver la biodiversité et les milieux naturels ; - Valoriser les paysages ; - Éduquer à l'environnement ; - Développer le tourisme et les loisirs ; - Maintenir l'agriculture ; - Faciliter l'accessibilité ; - Favoriser l'insertion.

ESPACE NATUREL SENSIBLE / POLITIQUE DE L'ENVIRONNEMENT / COLLECTIVITE TERRITORIALE / PROTECTION DE L'ENVIRONNEMENT

[Consulter la base documentaire du Pôle-relais marais atlantiques, Manche et mer du Nord](#)

**NOUVEAUTÉ** BACCAINI, B. ; BRENTROP, S. ; THIBAUT, J-P. 2022. **SENSIBILISATION ET FORMATION DES ÉLUS LOCAUX À L'APPROCHE PAYSAGÈRE.** CGEDD. 134 P.

*Rapport d'études*

Le rapport portant sur la " sensibilisation et la formation des élus locaux au paysage " propose un " plan national d'actions ". La mission a privilégié, dans ses propositions, une " sensibilisation " des élus à l'approche paysagère aussi large que possible et a bâti ses recommandations sur un socle de connaissances rendant compte de l'état d'esprit actuel des élus quant à leur vision, leur usage, leurs projets et leurs attentes de l'approche paysagère. Elle a diligenté une enquête en ligne auprès des élus et mené des entretiens avec une quarantaine d'entre eux. Près de 1 400 élus dont des élus récemment (élections 2014 et 2020), ont répondu à cette enquête menée en juin et juillet 2021 auprès de tous les maires et présidents d'établissements publics de coopération intercommunale (EPCI) de France, avec un panel de répondants représentatif du territoire national (rural, urbain, périurbain). L'enquête fait ressortir que le paysage est très majoritairement assimilé, pour 65% des élus ayant répondu, à " un cadre de vie agréable ". Si les visions négatives du paysage (" contrainte " ou " uniformisation / banalisation ") sont quasiment absentes des réponses recueillies, les élus sont en revanche peu nombreux (11%) à assimiler le paysage à un " projet de territoire ". Pour les élus interrogés, les interventions sur le paysage doivent être menées à des échelles très locales. Sur les compétences à solliciter en matière paysagère, les élus mettent en tête les

services de l'État, puis viennent les conseils d'architecture, d'urbanisme et d'environnement (CAUE) suivis par leurs propres services techniques. On est en revanche frappé par les faibles scores réalisés par les outils spécifiquement consacrés au paysage au sein des politiques publiques. La mission a défini des priorités de sensibilisation/formation des élus constitutives des orientations thématiques du plan national proposé. : la vision stratégique et " politique " de l'approche paysagère, résumée sous l'appellation " projets de territoire " ; la connaissance accrue des outils spécifiques de politique paysagère ; l'approche paysagère de la transition énergétique dans la perspective du changement climatique ; celle de l'aménagement des périphéries urbaines dans la perspective de la lutte contre l'artificialisation des sols. Les sessions de terrain ainsi mises en place, seraient complétées par l'introduction de l'approche paysagère dans des formations qualifiantes récemment mises en place en direction des élus ainsi que par une présence accrue de paysagistes au sein des structures techniques locales ou de paysagistes-conseils auprès des collectivités. Le plan d'action proposé comporte dix recommandations.

SENSIBILISATION / FORMATION

[Consulter la base documentaire du Pôle-relais lagunes méditerranéennes](#)



BOUGRAIN DUBOURG, A. ; FERREY, P. 2020. **BILAN DE LA LOI POUR LA RECONQUÊTE DE LA BIODIVERSITÉ, DE LA NATURE ET DES PAYSAGES**. CESE. 105 P.

*Rapport d'études*

Tous les indicateurs le montrent : il est urgent de préserver la biodiversité compte tenu du rythme de sa dégradation. La planète fait face à sa sixième extinction de masse, mais la première d'origine anthropique, d'après l'IPBES (équivalent pour la biodiversité du GIEC pour le climat). 40 ans après la première grande loi de protection de la biodiversité en 1976, la loi du 8 août 2016 pour " la reconquête de la biodiversité, de la nature et des paysages " se voulait ambitieuse. Avant le Congrès mondial de l'UICN, la COP 15 biodiversité et la définition de la nouvelle Stratégie nationale pour la biodiversité, le CESE a souhaité dresser un premier bilan de l'application de cette loi. Ce bilan est centré sur quatre thématiques : le principe consistant à d'abord éviter, puis réduire et enfin compenser les impacts d'un projet d'aménagement sur la biodiversité (souvent appelé " séquence ERC ") ; l'artificialisation des sols ; l'accès aux ressources et le partage des avantages ; la gouvernance.

BIODIVERSITE / LOI

[Consulter la base documentaire du Pôle-relais lagunes méditerranéennes](#)

DONADIEU, P. 1996. **PAYSAGES DE MARAIS**. EDITIONS DE MONZA, 199 P.

*Livre*

À partir de nombreuses photographies, ce livre s'attache à décrire la beauté et la richesse des paysages de marais à travers la France (Marais poitevin, la Dombes, la Camargue, baie du Mont-Saint-Michel, etc.). Dans le même temps, il traite de leur histoire, de leur avenir et des activités humaines s'y rattachant, par une approche juridique (mesures de protection) et sociologique (rapport entre l'Homme et les marais). Une petite partie est consacrée aux tourbières. A cela s'ajoutent un lexique, une bibliographie et des annexes concernant la protection juridique, et la gestion de ces milieux par la chasse.

MARAIS / PAYSAGE / ACTIVITÉS HUMAINES / PATRIMOINE NATUREL / MESURES DE PROTECTION / SOCIOLOGIE / PROTECTION JURIDIQUE / TOURISME NATURE / AMÉNAGEMENT DE SITE / TOURBIÈRES

[Consulter la base documentaire du Pôle-relais tourbières](#)

DUMONT-FILLON, N. 2002. **LES POLITIQUES PUBLIQUES DE PAYSAGE ET DE PATRIMOINE : UN OUTIL DE GESTION DES TERRITOIRES. LE CAS DU MARAIS VERNIER (EURE) ET DES COTEAUX DE LA ROCHE-GUYON (VAL D'OISE)**. ENGREF, 304 P.

*Mémoire/Thèse*

PAYSAGE / PROTECTION DU PAYSAGE / POLITIQUE DE L'ENVIRONNEMENT / PATRIMOINE NATUREL

[Consulter la base documentaire du Pôle-relais tourbières](#)

MINISTÈRE DE L'ÉCOLOGIE, DU DÉVELOPPEMENT DURABLE ET DE L'ÉNERGIE (MEDDE). 2016. **LOI N° 2016-1087 DU 8 AOÛT 2016 POUR LA RECONQUÊTE DE LA BIODIVERSITÉ, DE LA NATURE ET DES PAYSAGES.** MEDDE. N.P.

*Texte officiel*

FRANCE

Projet de loi pour la reconquête de la biodiversité, de la nature et des paysages.

BIODIVERSITÉ / LOI

[Consulter la base documentaire du Pôle-relais zones humides tropicales](#)

SANAA, N. 2008. **AVEC LE PAYSAGE : LA CONSTRUCTION DES POLITIQUES DU PAYSAGE DANS LES PARCS NATURELS RÉGIONAUX.** FÉDÉRATION DES PARCS NATURELS RÉGIONAUX, 44 P.

*Livre*

PARC NATUREL RÉGIONAL / PAYSAGE / URBANISME / MILIEUX NATURELS / GOUVERNANCE

[Consulter la base documentaire du Pôle-relais tourbières](#)

 SDES 2021. **QUELLES RÉPONSES ÉCONOMIQUES FACE AU DÉCLIN DE LA BIODIVERSITÉ ? LA DÉPENSE NATIONALE DE PROTECTION DE LA BIODIVERSITÉ ET DES PAYSAGES EN 2018.** DATALAB ESSENTIEL. 4 P.

*Article technique*

En 2018, 2,4 milliards d'euros ont été consacrés à la protection de la biodiversité et des paysages sur le territoire national. Cette dépense se répartit, à parts sensiblement égales, entre le développement des aires protégées, la réduction des pressions sur les milieux naturels, la protection du patrimoine naturel et la réhabilitation des milieux aquatiques. Le financement de la protection de la biodiversité en France provient essentiellement de la sphère publique (État, y compris les agences de l'eau, et les collectivités locales)

ECONOMIE / PROTECTION / BIODIVERSITE

[Consulter la base documentaire du Pôle-relais lagunes méditerranéennes](#)

## Analyse historique et écologique des paysages de zones humides

BARRAL, P. ; MAGNY, M. ; THIVET, M. (DIR.). 2016. **DE LA RECONSTITUTION DES PAYSAGES À L'HISTOIRE DES SOCIÉTÉS. 10 000 ANS D'ARCHIVES SÉDIMENTAIRES EN ZONES HUMIDES. ENJEUX, STRATÉGIE ET MÉTHODES.** INFOLIO, 288 P.

*Livre*

Au sommaire de cet ouvrage richement illustré de schémas et photos, quatre chapitres : archives, écosystèmes humides, territoires, gestion des milieux humides et usages de l'eau.

[Consulter la base documentaire du Pôle-relais tourbières](#)

COLLECTIF. 2002. **AUX RIVES DE L'INCERTAIN. HISTOIRE ET REPRÉSENTATION DES MARAIS OCCIDENTAUX DU MOYEN AGE À NOS JOURS.** 371 P.

*Ouvrage, Revue*

CONFLIT D'USAGE / MARAIS SALANT / TOURBIERE / PAYSAGE / MARAIS / HISTOIRE / PEINTURE / LITTÉRATURE / ASSECHÈMENT / AMÉNAGEMENT DE ZONE HUMIDE / SALICULTURE / RESEAU HYDRAULIQUE

[Consulter la base documentaire du Pôle-relais marais atlantiques, Manche et mer du Nord](#)

COMITÉ D'HISTOIRE. 2017. **USAGES ET REPRÉSENTATIONS DES ZONES HUMIDES D'HIER À AUJOURD'HUI : UN ENJEU DE POLITIQUE ENVIRONNEMENTALE. ACTES DU COLLOQUE DU 28 JANVIER 2016 ET REGARDS COMPLÉMENTAIRES.** MINISTÈRE DE LA TRANSITION ÉCOLOGIQUE ET SOLIDAIRE ; MINISTÈRE DE LA COHÉSION DES TERRITOIRES. POUR MÉMOIRE N° HORS-SÉRIE, 188 P.

*Revue*

Ouvrage divisé en quatre parties :

- L'évolution des richesses et des ressources des zones humides
- Du XXe siècle à aujourd'hui, quels sont les atteintes faites aux zones humides et les dispositifs pour préserver et restaurer ces milieux ?
- La requalification urbaine des zones humides ligériennes, un projet patrimonial exposé aux composantes naturelles et culturelles des paysages fluviaux
- Évolution de l'exploitation des milieux humides par l'homme : de la cueillette à la spéculation
- Comment l'approche paysagère des terres d'eau peut-elle favoriser l'inversion de la tendance à la régression des zones humides ?
- Les avoires liquides de Ramsar
- La requalification urbaine des milieux humides ligériens, un projet patrimonial exposé aux composantes naturelles et culturelles des paysages fluviaux
- Les zones humides, espaces vécus, espaces perçus, espaces imaginés
- L'évolution de la représentation et de la perception des zones humides dans l'opinion publique
- L'image des zones humides dans la littérature contemporaine
- Pourquoi et comment les agences de l'eau se sont progressivement investies pour préserver, restaurer et entretenir les zones humides ?
- Valoriser l'image des zones humides auprès des décideurs, en France et à l'international. Le rôle des organisations non gouvernementales depuis les années 1960
- La recherche au service d'une réhabilitation des zones humides
- L'eau et les zones humides ou le jaillissement universel du sacré
- Les réflexions sur l'évolution de la perception d'une zone humide. L'exemple de la Sologne (XVIIe - XIXe siècles)
- Les services rendus par les zones humides : concilier les usages productifs, les usages sociaux et les régulations naturelles
- Les zones humides et les conflits dans l'Histoire : entre affrontements et « bien public »
- L'apport de l'expérience historique des associations syndicales de marais aux enjeux actuels de la gestion des milieux humides
- Le groupe de référents en zones humides. Comment a-t-il développé depuis 25 ans des questionnements multidisciplinaires pour la revue Zones humides info, éditée par la Société nationale de protection de la nature ?
- Les conflits d'usage dans les zones humides du delta du Rhône (Camargue). Comment le Conseil des rivages français d'Amérique a-t-il agi en faveur de la préservation des zones humides outre-mer ?
- Les zones humides, les milieux humides : quels héritages pour demain ?

MILIEU NATUREL / ZONE HUMIDE / POLITIQUE DE L'ENVIRONNEMENT / FONCTIONS DES ZONES HUMIDES / HISTOIRE

[Consulter la base documentaire du Pôle-relais tourbières](#)



**NOUVEAUTE**

DEREX, J-M. 2019. **ETANGS ET MARAIS. MÉFIONS-NOUS DE L'EAU QUI DORT.** IN LE COURRIER DE LA NATURE N° 314. P. 40-45.

*Article de revue*

ETANG / MARAIS / HISTOIRE / PAYSAGE

[Consulter la base documentaire du Pôle-relais marais atlantiques, Manche et mer du Nord](#)

**NOUVEAUTE**

DEREX, J-M. 2017. **LA MÉMOIRE DES ÉTANGS ET DES MARAIS : A LA DÉCOUVERTE DES TRACES DE L'ACTIVITÉ HUMAINE DANS LES PAYS D'ÉTANGS ET DE MARAIS À TRAVERS LES SIÈCLES.** EDITIONS EUGEN ULMER. 192 P.

*Livre*

Et si on regardait les étangs et les marais différemment ? Si on abandonnait un moment la libellule et le ragondin pour nous intéresser à l'homme, cet autre habitant des lieux ? Dans ces pays aux eaux dormantes, qui apparaissent aux yeux de nos contemporains comme les derniers vestiges d'une nature vierge, les hommes ont, depuis des siècles, prié, pêché, chassé, exploité des produits pour se chauffer, se nourrir et se soigner. Ils s'y sont cachés aussi et ils s'y sont parfois battus. Ce livre part à la découverte des traces, parfois effacées, des activités de l'homme. On pénètre dans des espaces de paradoxes, où l'eau véhicule à la fois une méditation sur la mort, l'inexorabilité du temps et une réflexion sur la régénération physique et spirituelle. Jean-Michel Derex propose une synthèse ? la première du genre ? sur l'évolution des activités de l'homme dans ces espaces. Fourmillant d'anecdotes, cet ouvrage passionnant et documenté permet de mieux comprendre ces espaces fragiles situés entre terre et eau.

[Consulter la base documentaire du Pôle-relais mares et vallées alluviales](#)

DEREX, J-M. 2001. **POUR UNE HISTOIRE DES ZONES HUMIDES EN FRANCE (XVIIIÈME-XIXE SIÈCLE). DES PAYSAGES OUBLIÉS, UNE HISTOIRE À ÉCRIRE.** HISTOIRE & SOCIÉTÉS RURALES. P. 11 À 36.

*Article de revue*

L'histoire des espaces humides (marais, étangs, tourbières, etc.) a été peu abordée jusqu'ici par les historiens français. Espaces longtemps déconsidérés et perçus par les élites politiques et scientifiques comme nuisibles à l'homme et inutiles à l'économie, ils attirent aujourd'hui l'attention des pouvoirs publics. Il appartient aux historiens de donner à ces espaces une dimension temporelle encore insuffisamment développée. (résumé d'auteur).

ZONE HUMIDE / HISTOIRE / ASSECHÈMENT

[Consulter la base documentaire du Pôle-relais mares et vallées alluviales](#)

**NOUVEAUTE**

GOBAT, J-M. ; GUENAT, C. 2019. **SOLS ET PAYSAGES. TYPES DE SOLS, FONCTIONS ET USAGES EN EUROPE MOYENNE.** PRESSES POLYTECHNIQUES ET UNIVERSITAIRES ROMANDES, 561 P.

*Livre*

*SUISSE*

Au sommaire de cet ouvrage richement illustré : 1/ Paysages caractéristiques : Douze paysages représentatifs (L'Ajoie, un paysage de plaine agricole, Agriculture intensive du Moyen Pays : la plaine de l'Orbe ; Le bassin genevois : de la campagne à la ville ; La garide d'Onnens : une ambiance subméditerranéenne ; Le Valais central, sec et ensoleillé ; La vallée alluviale de la Sarine en Haute-Gruyère ; Les forêts du versant sud-est du Jura ; Hautes vallées à tourbières : la vallée des Pont ; Les pâturages boisés : des paysages façonnés par l'homme ; Chasseral, image des sommets du Jura ; De l'étage subalpin à l'étage alpin : la région du Toûno ; Paysage de haute altitude : les environs de Zermatt) ; - Facteurs et structure du paysage. 2/ Portrait de sols : Références de base ; Sols à processus particuliers ; Sols à rattachement double ; Sols sur matériaux superposés. 3/ Diversité des sols 4/ Les sols, fonctions et

usages. Continent des schémas, une liste de plantes (noms français et latins), un cahier séparé (clés de détermination des sols de Suisse) et un glossaire, et une bibliographie.

HISTOSOL / PÉDOLOGIE / GÉOMORPHOLOGIE / PAYSAGE / CHANGEMENT CLIMATIQUE / NOMENCLATURE / SERVICES ÉCOSYSTÉMIQUES

[Consulter la base documentaire du Pôle-relais tourbières](#)

**NOUVEAUTÉ**

GRIMAUD, J-L. ; HUGUER, A. ; GOUGE P. ; HUYGHE, D. ; PETIT, C. ; LESTEL, L. 2021. **ÉVOLUTION DES PAYSAGES DANS LA PLAINE ALLUVIALE DE LA PETITE-SEINE DEPUIS LE NÉOLITHIQUE, RESTITUTION DES TRACÉS FLUVIATILES ET CONTEXTE PALÉOENVIRONNEMENTAL.** PIREN SEINE

PHASE 8. 17 P.

*Rapport de recherche*

Les plaines alluviales sont des entités dynamiques du point de vue géomorphologique. Elles se construisent par sédimentation lors des crues, générant aussi les déplacements et abandons des réseaux de rivières. On retrouve donc à la surface des plaines alluviales des chenaux abandonnés remplis de sédiments fins qui constituent non seulement des témoins des paléo-tracés fluviatiles mais aussi des archives paléo-environnementales. Dans cette étude, nous investiguons les paléo-chenaux de la Petite-Seine, dans la plaine alluviale de la Bassée entre Nogent-sur-Seine et Montereau-Fault-Yonne. Une cinquantaine de sondages mettent en évidence les changements du cours de la Seine d'un chenal à autre avec des évidences de réactivation et de fonctionnement suivant un mode anastomosé. Les datations radiocarbone permettent de préciser ce calendrier depuis le Néolithique, et peuvent localement suggérer l'action anthropique sous forme de curage. Enfin, une première reconstitution des paléo-températures par la méthode des tétraéthers bactériens permet de restituer les variations climatiques associées à l'évolution de la plaine sur les derniers 1800 ans.

[Consulter la base documentaire du Pôle-relais mares et vallées alluviales](#)

**NOUVEAUTÉ**

GRUPE D'HISTOIRE DES ZONES HUMIDES. 2019. **ZONES HUMIDES ET ARCHÉOLOGIE.** REVUE SCIENTIFIQUE BOURGOGNE FRANCHE COMTE NATURE 254 P.

*Acte de colloque*

Ce document présente les actes du colloque « zones humides et archéologie » organisé par le Groupe d'histoire des zones humides avec le concours du Centre archéologique européenne du Mont-Beuvray et du Parc naturel régional du Morvan. Il avait pour objectif d'appréhender les zones humides au prisme de l'archéologie. Le développement spectaculaire de l'archéologie préventive en France à partir du début des années 1980 a multiplié les zones étudiées en nombre et en surface tout comme les données brutes et les informations « hors sites » de nouvelle nature : structure en creux naturelles (paléomarais, paléoméandres) ou anthropiques (mares, etc.). Cela a impliqué l'élaboration de marqueurs spécifiques - bio-indicateurs végétaux et animaux, sédiments - par les disciplines des archéosciences (palynologie, dendrologie, macro-restes végétaux). Ces éléments sont devenus des vecteurs de reconstitutions paysagères et paléoécologiques de reconnaissance de milieux humides. Et loin de les considérer comme des milieux uniformément répulsifs qui n'auraient d'intérêt que drainés et aménagés, les exemples archéologiques, qui se sont multipliés un peu partout, mettent l'accent sur la complexité de ces espaces qu'il s'agisse de tourbières, de zones humides littorales, de vallée alluviale ou encore de plaine. Ces rencontres ont ainsi favorisé le croisement des regards, nourri la réflexion accompagnant les prises de décision dans le cadre d'une gestion durable de ces milieux d'eaux. Résumé d'auteur.

ARCHEOLOGIE / ZONE HUMIDE / PAYSAGE / PALEOECOLOGIE / EVOLUTION / MODIFICATION / HABITAT ANCIEN / HISTOIRE / PRODUCTION

[Consulter la base documentaire du Pôle-relais marais atlantiques, Manche et mer du Nord](#)


FÉDÉRATION DES CONSERVATOIRES D'ESPACES NATURELS ; PÔLE-RELAIS TOURBIÈRES. 2026. **PATRIMOINE CULTUREL DES MILIEUX HUMIDES**. COLL. « PÔLES-RELAIS ZONES HUMIDES – BULLETINS BIBLIOGRAPHIQUES. 49 P.

*Sélection bibliographique*

Quelle place les zones humides occupaient-elles par le passé ? Quels usages en faisait-on ? Comment le sait-on aujourd'hui ? Les zones humides sont-elles sources d'inspiration dans le domaine de l'art ? Autant de questions auxquelles les références contenues dans ce bulletin bibliographiques peuvent tenter d'apporter des éléments de réponse.

ZONES HUMIDES / PRÉHISTOIRE / PALÉOENVIRONNEMENT / ARCHÉOLOGIE / HISTOIRE / ART / PEINTURE / SCULPTURE / PHOTOGRAPHIE / SOCIOLOGIE / ETHNOLOGIE / PAYSAGE

[Consulter la base documentaire du Pôle-relais tourbières](#)



**NOUVEAUTE** PALY, L. 2022. **TRAJECTOIRES PAYSAGÈRES DE ZONES HUMIDES LITTORALES ATLANTIQUES DEPUIS LE XVIIIÈ SIÈCLE**. UNIVERSITÉ D'ANGERS. 466 P.

*Thèse*

Dans sa thèse, Léa Paly explore les zones humides littorales de l'ouest de la France comme des patrimoines naturels hybrides, façonnés par des siècles d'interactions entre sociétés humaines et milieux côtiers. À travers une approche géohistorique (XVIII<sup>e</sup>-XXI<sup>e</sup> siècles), elle retrace les trajectoires paysagères de trois sites - Penfoulic (29), Corsept (44) et le Payré (85) - pour identifier les héritages socio-naturels qui y subsistent.

En combinant analyses historiques et enquêtes de terrain, Paly montre comment les visions et pratiques de gestion divergent autour de ces espaces, aujourd'hui fragilisés par les changements globaux et la montée du niveau marin, éclairant ainsi les tensions entre mémoire, protection et transformation des paysages littoraux.

[Consulter la base documentaire du Pôle-relais mares et vallées alluviales](#)

PETIT-BERGHEM, Y.. 2001. **LES DÉPRESSIONS HUMIDES DES DUNES EN FRANCE : DES PAYSAGES SOUS SURVEILLANCE**. UNIVERSITÉ DES SCIENCES ET TECHNOLOGIES DE LILLE

*Etude*

[Consulter la base documentaire du Pôle-relais mares et vallées alluviales](#)

## Gestion de l'eau et des paysages

2000. **PAYSAGES DE ZONES HUMIDES**. EXPERIMENTER POUR AGIR 40 P.

*Ouvrage, Revue*

MARAIS AUDOMAROIS / MARAIS DU COTENTIN BESSIN / NORD PAS DE CALAIS / NORD / PAS DE CALAIS / BASSE NORMANDIE

MARAIS / GESTION DE L'EAU / ZONE HUMIDE / HISTOIRE / PAYSAGE / ENTRETIEN DE PLAN D'EAU

[Consulter la base documentaire du Pôle-relais marais atlantiques, Manche et mer du Nord](#)

2000. **L'EAU ET LES PAYSAGES**. CAHIERS DU CONSERVATOIRE REGIONAL DES RIVES DE LA LOIRE ET DE SES AFFLUENTS (LES) 108 P.

*Ouvrage, Revue*

LOIRE FLEUVE / COURS D'EAU / EAU / PAYSAGE

[Consulter la base documentaire du Pôle-relais marais atlantiques, Manche et mer du Nord](#)

2001. **FLEUVES EN IMAGES**. CAHIERS DU CONSERVATOIRE REGIONAL DES RIVES DE LA LOIRE ET DE SES AFFLUENTS (LES) 81 P.

*Ouvrage, Revue*

LOIRE FLEUVE / PAYSAGE / COURS D'EAU


[Consulter la base documentaire du Pôle-relais marais atlantiques, Manche et mer du Nord](#)

BAUDRY, J. ; BUREL, F. 2007. **ÉCOLOGIE DU PAYSAGE. CONCEPTS, MÉTHODES ET APPLICATIONS**. 255 P.

*Ouvrage, Revue*

AGRICULTURE / ACTIVITE HUMAINE / PAYSAGE RURAL / ÉCOLOGIE

[Consulter la base documentaire du Pôle-relais marais atlantiques, Manche et mer du Nord](#)

 BUCHOU, S. 2019. **QUEL LITTORAL POUR DEMAIN ? VERS UN NOUVEL AMÉNAGEMENT DES TERRITOIRES CÔTIERS ADAPTÉ AU CHANGEMENT CLIMATIQUE**. RAPPORT REMIS À MONSIEUR LE PREMIER MINISTRE ET À MADAME LA MINISTRE DE LA TRANSITION ÉCOLOGIQUE ET SOLIDAIRE. 113 P.

*Rapport*

**NATIONAL**

ÉROSION DU LITTORAL / TRAIT DE CÔTE / DYNAMIQUE MARINE / CHANGEMENT CLIMATIQUE

[Consulter la base documentaire du Pôle-relais zones humides tropicales](#)

 CEREMA. 2019. **CONNAISSANCE DU TRAIT DE CÔTE - ÉLABORATION DE LA CARTOGRAPHIE DES OUVRAGES ET AMÉNAGEMENTS LITTORAUX**. CEREMA. 21 P.

*Rapport*

**NATIONAL**

AMÉNAGEMENT DU LITTORAL / TRAIT DE CÔTE / CARTOGRAPHIE

[Consulter la base documentaire du Pôle-relais zones humides tropicales](#)

 CEREMA. 2018. **LITTORAL - INTÉGRER L'ÉVOLUTION DU TRAIT DE CÔTE À SON PROJET DE TERRITOIRE**. CEREMA. 12P.

*Document de communication*

**NATIONAL**

COLLECTIVITE TERRITORIALE / TRAIT DE CÔTE / ÉROSION/CHANGEMENT CLIMATIQUE / LITTORAL

[Consulter la base documentaire du Pôle-relais zones humides tropicales](#)

COLLECTIF. 2007. **L'AMÉNAGEMENT DES BERGES PAR GÉNIE VÉGÉTALE**. ÉDITIONS DE BIONNAY. 4 P.

*Guide ou manuel*

**FRANCE METROPOLITAINE**

L'aménagement des berges a, jusqu'à une période récente, été synonyme d'engraissement. Aujourd'hui, la volonté d'intégration des solutions d'aménagement dans leur environnement a poussé les professionnels à proposer de nouvelles solutions, plus végétales.

AMÉNAGEMENT DU PAYSAGE / AMÉNAGEMENT DE COURS D'EAU / GÉNIE ÉCOLOGIQUE / RETOUR D'EXPÉRIENCE

[Consulter la base documentaire du Pôle-relais zones humides tropicales](#)

DONADIEU, P. 1999. **L'INVENTION DES PAYSAGES DE MARAIS**. IN: DE LA RECHERCHE SCIENTIFIQUE À L'ÉDUCATION À L'ENVIRONNEMENT : L'EXEMPLE DE LA GESTION DE L'EAU DANS LES ZONES HUMIDES. IFREE, P. 53-56

*Contribution*

Cet article nous dévoile l'évolution de la représentation des marais tour à tour considérés comme " monde hostile proscrit ", comme " monde de richesse et d'opulence ", ou bien encore comme lieu évoquant une " sauvagerie idyllique ".

ZONES HUMIDES / MARAIS / PAYSAGE / REPRÉSENTATION SOCIALE

[Consulter la base documentaire du Pôle-relais tourbières](#)

DONADIEU, P. 1998. **DES SCIENCES ÉCOLOGIQUES À L'ART DU PAYSAGE OU L'INTERVENTION DU SAUVAGE DANS LES MARAIS PAYSAGISTES**. P. 13-24.

*Article de revue*

*ILE DE FRANCE*

ÉCOLOGIE / PAYSAGE / MARAIS / ZONE HUMIDE

[Consulter la base documentaire du Pôle-relais marais atlantiques, Manche et mer du Nord](#)



ROUTIER, T. ; CONSEIL NATIONAL DE L'EXPERTISE FONCIÈRE AGRICOLE ET FORESTIÈRE. 2018. **RECONQUÊTE DE LA BIODIVERSITÉ, DE LA NATURE & DES PAYSAGES. GUIDE MÉTHODOLOGIQUE POUR LES EXPERTS FONCIERS ET AGRICOLES & LES EXPERTS FORESTIERS**. 226 P.

*Brochure fascicule et guide technique*

BIODIVERSITÉ / PAYSAGE / GUIDE PRATIQUE / MESURES COMPENSATOIRES / DOMMAGE / RÉGLEMENTATION / COMPENSATION / FONCIER

[Consulter la base documentaire du Pôle-relais marais atlantiques, Manche et mer du Nord](#)

## Aménagement et cartographie du paysage de zones humides

BIOTOPE ; DIRECTION RÉGIONALE DE L'ENVIRONNEMENT (DIREN) RHÔNE-ALPES; AGENCE DE L'EAU RHÔNE MÉDITERRANÉE ET CORSE. 1999. **AGIR POUR LES ZONES HUMIDES EN RHÔNE-MÉDITERRANÉE-CORSE. LES ZONES HUMIDES, FACTEURS DE DÉVELOPPEMENT LOCAL**. AGENCE DE L'EAU RHÔNE-MÉDITERRANÉE & CORSE . 12 P.

*Plaquette*

*FRANCHE-COMTE / OCCITANIE/ PROVENCE-ALPES-CÔTE D'AZUR / RHÔNE-ALPES*

Le document débute par la présentation de la richesse et diversité en Rhône-Méditerranée-Corse. Puis les zones humides sont présentées en tant que patrimoine utile : filtre naturel, régulateur du volume des eaux, réservoir de biodiversité, espaces de loisirs, paysages de qualité, protection de la ressource en eau potable, production de ressources naturelles. Le SDAGE en tant que référence pour la reconquête des zones humides est présenté. Puis les outils et les partenariats à développer ainsi que des exemples réussis d'initiative locale sont présentés.

GESTION DES ZONES HUMIDES / DÉVELOPPEMENT LOCAL

[Consulter la base documentaire du Pôle-relais mares et vallées alluviales](#)

CONSEIL D'ARCHITECTURE D'URBANISME ET D'ENVIRONNEMENT D'EURE-ET-LOIR. 2001. **COMPOSER SON PAYSAGE COMMUNAL. LES MARES DE VILLAGE :**

# RESTAURATION ET MISE EN VALEUR. CONSEIL D'ARCHITECTURE D'URBANISME ET D'ENVIRONNEMENT D'EURE-ET-LOIR . 6 P.

Dossier

Consulter la base documentaire du Pôle-relais mares et vallées alluviales

# ENGREF. 1999. LE PAYSAGE ET L'AMÉNAGEUR. 79 P.

Acte de colloque

FRANCE

LECTURE DU PAYSAGE / SOCIOLOGIE / PAYSAGE / AMENAGEMENT DU TERRITOIRE

Consulter la base documentaire du Pôle-relais marais atlantiques, Manche et mer du Nord

# FREYTET, A. 2022. LE SCHÉMA D'INTENTIONS PAYSAGÈRES. RETOUR D'EXPIÉRIENCES PAR ALAIN FREYTET. CONSERVATOIRE DU LITTORAL. 107 P.



Guide

Ce recueil d'expériences sur le schéma d'intentions paysagères a été rédigé à partir des nombreux projets qu'Alain Freytet a conduit sur les paysages protégés par le Conservatoire du littoral. Ce guide propose de préciser la définition et les enjeux du schéma d'intentions paysagères, un outil stratégique et important, de décrire les différentes utilisations possibles, d'en rappeler les grands principes, d'en expliciter de façon illustrée les éléments de légende et d'en donner des exemples à travers différents territoires. Il s'adresse à tous les acteurs du littoral engagés dans les actions d'aménagement et de gestion et également les acteurs investis sur d'autres espaces naturels ou patrimoniaux. Il est enfin destiné à tous les acteurs du littoral, promeneurs, usagers ou propriétaires, tous ceux qui, curieux des actions du Conservatoire du littoral, souhaitent enrichir leur réflexion individuelle ou professionnelle sur les paysages d'aujourd'hui et de demain.

AMENAGEMENT / LITTORAL

Consulter la base documentaire du Pôle-relais lagunes méditerranéennes

## Valorisation des paysages et activités récréatives

# 2024. LA GESTION DURABLE DE LA FRÉQUENTATION DANS LES GRANDS SITES DE FRANCE. MÉTHODE ET PRATIQUES. RÉSEAU DES GRANDS SITES DE FRANCE. 72 P.



Guide

Paysages protégés de grande notoriété accueillant plus de 38 millions de visiteurs annuellement, les Grands Sites de France ont développé une expertise de plus de 20 ans en matière de gestion durable de la fréquentation. Pour obtenir et conserver le label d'État " Grand Site de France ", ils mettent en œuvre des projets de territoire sur le long terme, visant l'équilibre entre préservation de la qualité paysagère, accueil du public et développement local durable. La gestion de la fréquentation y est intégrée à travers une stratégie globale et transversale.

FREQUENTATION / TOURISME

Consulter la base documentaire du Pôle-relais lagunes méditerranéennes

# 2012. LES PAYSAGES DES ZONES HUMIDES. ZONES HUMIDES INFOS. N°73-74. 32 P.

Article technique

FRANCE



Ce numéro de zones humides infos qui porte sur l'approche paysagère en zone humide s'attarde sur les valeurs du paysage au XXI<sup>e</sup> siècle, sur les outils de gestion du paysage en zone humide, ainsi que sur les acteurs du paysage de ces milieux. À noter notamment : un article portant sur la Camargue ("Paysages de Camargue et relativité des valeurs", p.8), un sur les "apports du point de vue aérien à la lecture des paysages du delta du Rhône" (p.12), ainsi qu'un autre sur "la Convention de Ramsar, la culture et le paysage" (p.10).

CONVENTION DE RAMSAR / ZONE HUMIDE

[Consulter la base documentaire du Pôle-relais lagunes méditerranéennes](#)

CONSERVATOIRE DU LITTORAL (CDL). N.D. **PROTÉGER LES MILIEUX HUMIDES POUR GARANTIR LA RICHESSE DES PAYSAGES.** FONDATION D'ENTREPRISE PROCTER & GAMBLE ; CONSERVATOIRE DU LITTORAL. 1 P.

*Poster*

*FRANCE*

Affiche de sensibilisation à la protection des milieux humides pour le public.

ZONE HUMIDE / PROTECTION DE L'ENVIRONNEMENT / IMPACT SUR L'ENVIRONNEMENT / PÉDAGOGIE

[Consulter la base documentaire du Pôle-relais zones humides tropicales](#)

FREYTET, A. 2013. **LES PAYSAGES DU CONSERVATOIRE DU LITTORAL : DE LA RECONNAISSANCE AU PROJET.** CONSERVATOIRE DU LITTORAL. 76 P.

*Guide*

Ce guide méthodologique « Les paysages du Conservatoire du littoral » a été conçu pour partager les expériences collectives pour la restauration et la mise en valeur du paysage sur les sites acquis par le Conservatoire du littoral.


Parce que le paysage touche d'emblée la sensibilité du public, les aménagements et les projets de valorisation sur les sites naturels doivent illustrer les valeurs que nous souhaitons partager : être au service du site et de l'esprit des lieux, privilégier la protection de la nature et le moindre impact environnemental des travaux, préserver le plaisir de la découverte des paysages pour les visiteurs...

Ce guide propose une démarche méthodologique sensible et opérationnelle qui s'adresse à tous les acteurs du littoral, qu'ils soient maîtres d'ouvrages, professionnels ou simples usagers. Il présente des principes et outils d'analyse et de conception, et met en lumière des démarches partagées et innovantes de préservation et de mise en valeur des paysages d'aujourd'hui et de demain.

Cette publication, qui a pour ambition de conforter le dialogue entre tous les acteurs du paysage, a été financée intégralement par la Fondation d'entreprise Procter & Gamble pour la protection du littoral.

LITTORAL / AMENAGEMENT DU LITTORAL

[Consulter la base documentaire du Pôle-relais lagunes méditerranéennes](#)

 GILG, O. ; ROCHE, A. ; FIGUET, S. ; ROBERT, S. ; BARNIER, F. 2019. **LE PATRIMOINE NATUREL EN FRANCE ET DANS LES RÉSERVES NATURELLES : ÉTAT DES LIEUX.** RÉSERVES NATURELLES DE FRANCE ; INVENTAIRE NATIONAL DU PATRIMOINE NATUREL. 44 P.

*Rapport d'études*

Réserves Naturelles de France et l'INPN ont dressé l'état des lieux du patrimoine naturel en France et dans les Réserves naturelles.

RESERVE NATURELLE / PROTECTION

[Consulter la base documentaire du Pôle-relais lagunes méditerranéennes](#)

 HATT, E. ; VLES, V. ; PIRIOU, J. ; ARNAUD, A. ; FALAIX, L. ; POTTIER, A. ; FAURE-VASSAL, G. ; CORDIER, F. 2018. **VALORISATION TOURISTIQUE DES TERRITOIRES LITTORAUX : QUELLES REPRÉSENTATIONS**

**TERRITORIALES POUR QUELLE GOUVERNANCE ENVIRONNEMENTALE ?**  
FONDATION DE FRANCE ; AIX-MARSEILLE UNIVERSITÉ. 177P.

*Rapport*

*NATIONAL*

LITTORAL / VALORISATION / ECOLOGIE DU PAYSAGE

[Consulter la base documentaire du Pôle-relais zones humides tropicales](#)

MIOSSEC, A. 2004. **LES LITTORAUX ENTRE NATURE ET AMÉNAGEMENT**. 191 P.

*Ouvrage, Revue*

*FRANCE / MARAIS DE GUERANDE*

DEGRADATION / GESTION INTEGREE / PECHE / EROSION / POLDER / PAYSAGE / LITTORAL / MARAIS SALANT / PORT / AGRICULTURE / AQUACULTURE / TOURISME

[Consulter la base documentaire du Pôle-relais marais atlantiques, Manche et mer du Nord](#)

NARBEBURU, D. 2014. **LES ZONES HUMIDES : OUVRIR POUR PRÉSERVER ? COMMENT VALORISER LES ZONES HUMIDES PAR LEUR OUVERTURE AUX VISITEURS, EN EXPLOITANT LEUR POTENTIEL PAYSAGER TOUT EN PRÉSERVANT LEURS FONCTIONNALITÉS SPÉCIFIQUES ?** 40 P.

*Mémoire de stage*

*AQUITAINE / GIRONDE / BASSIN D'ARCACHON / BRETAGNE / ILLE ET VILAINE /*

Les zones humides, délaissées et maltraitées par le passé, ont acquis une grande importance dans notre société et suscitent aujourd'hui un fort engouement. Milieux complexes et variés, mais aussi fragiles, elles rendent de multiples services à l'Homme et la réglementation évolue en faveur de leur préservation et de leur protection. Mais seule la gestion permet de les maintenir. À l'inverse d'une sanctuarisation, le fait de rendre les zones humides accessibles au public participe à leur préservation, en prévenant la fermeture du milieu mais aussi par leur valorisation et la sensibilisation des visiteurs. Cependant, l'aménagement de ces zones en vue de les ouvrir au public demande de respecter certaines règles, afin de ne pas perturber le fonctionnement hydraulique et écologique de ces espaces qui fait leur richesse. De par le monde, beaucoup de projets, anciens ou contemporains, intègrent des zones humides. Leur niveau d'aménagement et l'usage qu'ils en tirent sont variés.

ZONE HUMIDE / ACCUEIL DU PUBLIC / AMENAGEMENT DU MILIEU / SENSIBILISATION DU PUBLIC / FREQUENTATION / ACCESSIBILITE / VALORISATION

[Consulter la base documentaire du Pôle-relais marais atlantiques, Manche et mer du Nord](#)

VALIMAGE ; LOIRET NATURE ENVIRONNEMENT. 2010. **LA MARE, L'OEIL DU PAYSAGE**. 92 P.

*Livre*

Faisant partie d'un programme de sensibilisation sur les mares (ValMares : VALoriser, se Mobiliser pour l'Aménagement et la Restauration de l'eau qui Sommeille), cet ouvrage se veut être une approche artistique et naturaliste. Il reprend toutes les photographies présentées lors de l'exposition « La mare, l'œil du paysage », accompagnées de textes de Bertrand Sajaloli. Le document est organisé en trois parties : la première, scientifique, tend à faire connaître la biodiversité de l'écosystème, la seconde est destinée aux communes afin de les aider à mettre en valeur leurs mares ; et la dernière est consacrée à la sensibilisation du public.

MARES / PHOTOGRAPHIE

[Consulter la base documentaire du Pôle-relais tourbières](#)

VERGER, F. 2013. **PAYSAGES SALÉS. PROMENADES LITTÉRAIRES ET PAYSAGES LITTORAUX**. BELIN. 109 P.

*Livre*

*FRANCE*

"Un dialogue d'images et de littérature sur les beautés des littoraux, de la mer du Nord à l'Atlantique et à la Méditerranée".

Les littoraux donnent à éprouver, admirer, explorer le mariage de la terre, de la mer et du vent. Des sables, galets et vases aux étranges lacis révélés par les images aériennes, des vagues se brisant sur les rochers des digues aux calmes étendues s'infiltrant dans l'intérieur des terres, ces paysages salés ont inspiré bien des plumes.

Partons à la découverte des plages d'Oléron chères à Pierre Loti, celles de la baie de Somme admirées par Colette, sans oublier le « plat pays » de Jacques Brel. Descendons l'estuaire de l'Escaut avec Julien Gracq, survolons les marais évoqués par Maupassant, les salins de Guérande décrits par Balzac, ou les salins du Midi racontés par Georges Navel... Ces promenades littéraires nous font découvrir aux côtés de grands écrivains les formes fascinantes et diverses de nos rivages mêlant l'eau douce et l'eau salée.

LITTORAL

[Consulter la base documentaire du Pôle-relais lagunes méditerranéennes](#)

[Consulter la base documentaire du Pôle-relais marais atlantiques, Manche et mer du Nord](#)



# ÉTUDES DE CAS



## Paysages des zones humides méditerranéennes

2015. **PAYSAGES DE 6 MILIEUX HUMIDES DE L'ETANG DE BERRE.** UNIVERSITÉ D'AIX-MARSEILLE & CFPPA DE CARPENTRAS-SERRES.

*Exposition*

*PROVENCE-ALPES-COTE-D'AZUR / BOUCHES-DU-RHONE*

Cette exposition apporte un regard sensible sur des espaces souvent très marqués par la présence de l'homme et donne à découvrir ou à redécouvrir avec un œil nouveau un territoire fascinant de biodiversité. L'exposition, portée par l'université d'Aix-Marseille et le CFPPA de Carpentras-Serres, est réalisée en partenariat avec le Pôle-relais lagunes méditerranéennes et les conseils des gestionnaires des sites.

Composition :

9 panneaux mettent en lumière 6 sites de milieux humides répartis du Nord au Sud de l'étang de Berre : l'Anse de St Chamas, le site de la Petite Camargue, le marais du Sagnas, les salins de Berre, le Marais de la Tête Noire et le site du Jaï et du Bolmon.

- 2 panneaux généraux présentent des aspects à la fois géographiques (positionnement des zones humides sur le pourtour de l'étang de Berre) et l'histoire de la métamorphose des paysages de l'étang

- 6 panneaux présentent une approche sensible du paysage : Anse de St Chamas...une enclave de Provence préservée au bord de l'étang de Berre ; Cap sur la Petite Camargue ; Le Marais du Sagnas, dépaysement au cœur d'un écrin de verdure ; Les Salines décortiquées ; Marais de la Tête Noire, un poumon vert aux portes de l'industrie ; Du Jaï au Bolmon, un parcours façonné par le temps.

[Plus d'infos sur le site Internet du Pôle-relais lagunes méditerranéennes](#)



CLARET, J. 2012. **LA DYNAMIQUE PAYSAGÈRE ET LA NUISANCE MOUSTIQUE. APPROCHE PAR SYSTÈME D'INFORMATION GÉOGRAPHIQUE DANS LA VALLÉE DES BAUX (13).** UNIVERSITÉ D'AIX-MARSEILLE DENTES MARSEILLE. 28 P.

*Mémoire / Thèse*

*PROVENCE-ALPES-COTE-D'AZUR / BOUCHES-DU-RHONE*

Ce rapport de stage s'inscrit dans le programme de recherche «Eaux et Territoires, d'un marais à l'autre, marais en mutation. » et aborde les questions que soulèvent un projet de réhabilitation des zones humides des Anciens Marais des Baux dans le Parc Naturel Régional des Alpilles (PNR-A), et la gestion de la ressource en eau, avec la possible remise en eau de ces marais. Il s'agissait de déterminer l'effet de ces changements sur les gîtes larvaires de moustiques et les nuisances que cela pourrait signifier pour les usagers de la vallée des Baux.

Ce travail s'est déroulé selon 3 axes :

- Établissement d'une cartographie de gîtes larvaires potentiels dans la vallée des Baux pour des espèces de moustiques urbaines et non urbaines.

- Préviation de l'évolution des paysages de la vallée selon des scénarios envisagés par le PNR-A pour déterminer l'évolution de ces gîtes larvaires dans la vallée et les cartographier.
- Réalisation d'une enquête sociologique auprès des différents usagers de la vallée pour déterminer la nuisance engendrée par le moustique.

MOUSTIQUE / CARTOGRAPHIE / GESTION DE L'EAU / REHABILITATION

[Consulter la base documentaire du Pôle-relais lagunes méditerranéennes](#)



DAGONET, T. 2020. **COMMENT L'HÉTÉROGÉNÉITE PAYSAGÈRE INFLUENCE L'AVIFAUNE PATRIMONIALE DES MILIEUX AGRICOLES CAMARGUAIS ?**. ECOLE PRATIQUE DES HAUTES ÉTUDES. 12 P.

*Mémoire / Thèse*

OCCITANIE / PROVENCE-ALPES-COTE-D'AZUR / BOUCHES-DU-RHONE / GARD

Dans le système agricole camarguais, la riziculture occupe désormais une place importante et constitue un habitat de substitution pour les oiseaux des zones humides. Les modifications paysagères liées à cette pratique ont influencé la présence des espèces patrimoniales sur les exploitations. En effectuant un inventaire sur les oiseaux et une cartographie sur 45 parcelles agricoles, nous avons voulu observer quels paramètres de la composition paysagère influent sur les espèces à enjeux. Nos résultats montrent que seule la présence de haie influe négativement sur la présence des oiseaux patrimoniaux. Après une analyse plus précise des espèces concernées, on observe que la présence de haie a une incidence sur les espèces liées aux zones humides mais est au contraire favorable aux espèces inféodées à ce milieu. L'hétérogénéité du paysage dans les exploitations agricoles semble donc être le meilleur moyen de préserver les espèces patrimoniales.

AGRICULTURE / CAMARGUE / OISEAUX / RIZICULTURE

[Consulter la base documentaire du Pôle-relais lagunes méditerranéennes](#)

DERVIEUX, A. 2013. **DEEP-CAM DYNAMIQUES DES ÉVOLUTIONS PAYSAGÈRES GESTION PARTICIPATIVE ET PERCEPTIONS DU PAYSAGE EN CAMARGUE**. PAYSAGE ET DÉVELOPPEMENT DURABLE 2 - SÉMINAIRE DE LANCEMENT 29 ET 30 MARS 2012 – TOURS.; DESMID - UMR CNRS ; MINISTÈRE DE L'ÉCOLOGIE, DU DÉVELOPPEMENT DURABLE DES TRANSPORTS ET DU LOGEMENT ; PAYSAGE ET DÉVELOPPEMENT DURABLE ; CNRS. 24 P.

*Acte / Compte-rendu*

PROVENCE-ALPES-COTE-D'AZUR / LANGUEDOC-ROUSSILLON

Ce document présente le DEEP-CAM (Dynamiques des Évolutions paysagères gestion participative Et Perceptions du paysage en CAMargue) lors du séminaire de lancement "Paysage et Développement Durable 2" qui a eu lieu les 29 et 30 mars 2012 à Tours.

AMÉNAGEMENT / GESTION DURABLE / CAMARGUE

[Consulter la base documentaire du Pôle-relais lagunes méditerranéennes](#)

ECOSYS ; CPIE PAYS DU NARBONNAIS. 2005. **ÉTUDE D'AMÉNAGEMENT PAYSAGER DE L'ÉTANG ET DU LIDO DE PISSEVACHES. DIAGNOSTIC & PROGRAMME D'AMÉNAGEMENT**. 81 P.

*Rapport d'études*

OCCITANIE/ AUDE

Ce rapport étudie l'aménagement de l'étang et du lido de Pissevaches, afin de mettre en place un programme de maîtrise et d'organisation de la fréquentation.

Ce rapport se compose de 3 parties :

1- La partie diagnostic comprend un bref état des lois et règlements en vigueur sur ce type d'espace et le site, met en avant les enjeux écologiques et paysagers et les objectifs afférents de préservation, fait état par observation sur le terrain des impacts sur le site de la fréquentation observée pendant la période de plus forte affluence (1ère quinzaine d'août 2004).

2- La concertation avec les acteurs locaux qui s'est conclue par une table restituant le diagnostic, a ensuite permis d'arrêter les orientations de gestion proposées par rapport à l'objectif de préservation prioritaire sur le site.

3- Le programme d'aménagement qui découle des principes retenus, est présenté sous la forme de 6 fiches actions recensant les moyens à mettre en œuvre, d'un tableau de programmation et de cartes localisant les actions par secteur.

AMENAGEMENT TOURISTIQUE / FREQUENTATION / CONSERVATOIRE DU LITTORAL / ETANG DE PISSEVACHES

[Consulter la base documentaire du Pôle-relais lagunes méditerranéennes](#)

**NOUVEAUTE**

MALLET, P. 2019. **ETUDE DE LA BIODIVERSITÉ DES MILIEUX AGRICOLES CAMARGUAIS AU REGARD DES PRATIQUES PHYTOSANITAIRES ET DU PAYSAGE**. UNIVERSITÉ DE MONTPELLIER. 50 P.

*Mémoire / Thèse*

PROVENCE-ALPES-COTE-D'AZUR / BOUCHES DU RHONE

Une part importante de la biodiversité est aujourd'hui menacée. Celle des oiseaux dans les milieux agricoles l'est particulièrement à cause de l'utilisation de produits phytopharmaceutiques (PPP) et de la simplification des paysages agricoles. L'auteur étudie les liens entre ces deux variables et la fréquentation des parcelles agricoles par les oiseaux en Camargue, où de nombreux oiseaux d'intérêts communautaires fréquentent les agroécosystèmes.

Pour ce faire, l'auteur a analysé les données récoltées lors du projet Farmland où les oiseaux des parcelles de riz et de blé dur ont été échantillonnés en 2013. L'utilisation de modèles à effets mixtes permet d'étudier les variables d'intérêt, ici l'indice de fréquence de traitement phytosanitaire (IFT) et la proportion de milieux semi-naturels et d'infrastructures agroécologique (IAE) dans le paysage. Grâce à ces analyses, une diminution de la richesse spécifique des oiseaux dans les parcelles de riz avec l'augmentation de l'IFT a été mise en évidence. Cela peut s'expliquer par l'impact qu'ont les pesticides sur les réseaux trophiques en diminuant la ressource alimentaire. L'auteur a également mis en évidence une augmentation de la diversité et de la richesse spécifique des oiseaux avec la proportion de milieux semi-naturels et d'IAE dans le paysage. Cette tendance s'explique par le rôle de zones refuges exercé par ces milieux. Ceux-ci vont réussir à atténuer l'impact négatif des PPP car pour des IFT faible, les parcelles implantées dans des paysages avec de nombreux milieux semi-naturels vont garder une abondance en oiseaux élevée.

AGRICULTURE / BIODIVERSITE / OISEAUX / CAMARGUE

[Consulter la base documentaire du Pôle-relais lagunes méditerranéennes](#)

POLE-RELAIS LAGUNES MEDITERRANEENNES. 2010. **PRÉSERVATION DU PAYSAGE ET DE L'ÉCOSYSTÈME LAGUNAIRE ET MAINTIEN DES ACTIVITÉS TRADITIONNELLES SUR L'ÉTANG D'URBINO**. PORTAIL NATIONAL D'ACCÈS AUX INFORMATIONS SUR LES MILIEUX HUMIDES. RETOURS D'EXPÉRIENCES COURS D'EAU ET ZONES HUMIDES. N.P.

*Article technique*

CORSE / HAUTE-CORSE

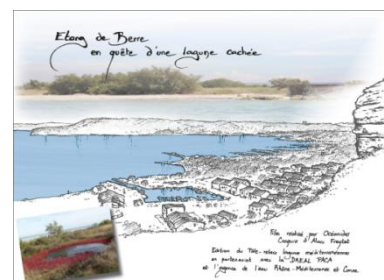
Fiche retour d'expérience sur la préservation du paysage et de l'écosystème lagunaire et le maintien des activités traditionnelles sur l'étang d'Urbino.

GESTION / GESTION DE FREQUENTATION / BIODIVERSITE / HALIEUTIQUE / ETANG D'URBINO

[Consulter la base documentaire du Pôle-relais lagunes méditerranéennes](#)

PÔLE-RELAIS LAGUNES MÉDITERRANÉENNES ; OCÉANIDES (RÉALISATEUR) ; FREYTET, ALAIN (DESSINS). 2015. **ÉTANG DE BERRE, EN QUÊTE D'UNE LAGUNE CACHÉE**. DREAL PACA ; AGENCE DE L'EAU RHÔNE MÉDITERRANÉE CORSE. 40 P. + FILM 20 MIN.

*Livret et support usb.*



Carnet des croquis d'Alain Freytet, paysagiste conseil de la DREAL PACA, réalisés lors du tournage du film « Etang de Berre en quête d'une lagune cachée », accompagné du film réalisé par Océanides.

ETANG DE BERRE / PAYSAGE

[Plus d'infos sur le site Internet du Pôle-relais lagunes méditerranéennes](#)



ROBERT, S. 2019. **L'URBANISATION DU LITTORAL : ESPACES, PAYSAGES ET REPRÉSENTATIONS. DES TERRITOIRES À L'INTERFACE VILLE-MER.** UNIVERSITÉ DE BRETAGNE OCCIDENTALE. 195 P.

*Mémoire / Thèse*

Mémoire d'Habilitation à Diriger des Recherches présenté et soutenu publiquement le 21 octobre 2019.

Résumé : Les rivages des mers et des océans sont des lieux attractifs de l'espace géographique. Depuis plusieurs décennies, ils font l'objet d'une urbanisation remarquable qui renvoie à des enjeux d'ordre écologique, économique, social, politique et culturel. Désormais généralisé, ce phénomène interroge les valeurs des sociétés humaines et questionne les modalités d'aménagement et de gestion durable de l'espace et de l'environnement sur les côtes. Dans le contexte d'affirmation des variabilités climatiques et de l'érosion de la biodiversité, et alors que les préoccupations pour l'écologie, la justice sociale, la santé et le cadre de vie sont croissantes, l'étude des villes et de l'urbanisation sur le littoral se doit de figurer à l'agenda scientifique. Ce mémoire d'HDR expose la manière dont cette question peut être étudiée dans le champ de la géographie, en prenant comme cadre d'analyse l'espace, le paysage et les représentations sociales. Rendant compte d'une quinzaine d'années de recherche sur les rives de la Méditerranée, il expose les fondements conceptuels et méthodologiques et les principaux résultats. Il propose également une perspective de poursuite des investigations recentrée sur l'interface ville-mer. Cette zone de contact et d'échanges entre les espaces urbanisés et la mer constitue un espace de fortes contraintes tout en étant le cadre de nombreuses opportunités pour les sociétés. Elle concentre une grande partie des défis liés au maintien de l'humanité sur les rivages. Elle nécessite le développement de connaissances sur son fonctionnement et les modalités de sa gestion durable.

GEOGRAPHIE / URBANISATION / LITTORAL

[Consulter la base documentaire du Pôle-relais lagunes méditerranéennes](#)

RUIZ, M. 2012. **ETUDE DE L'ÉVOLUTION DES POPULATIONS DE LARO-LIMICOLES EN LIEN AVEC LES DYNAMIQUES MORPHOLOGIQUES PAYSAGÈRES DANS LES SALINS DE CAMARGUE. VERS UNE AIDE À LA GESTION DES SITES DE REPRODUCTION.** UNIVERSITÉ DE NANTES ; STATION BIOLOGIQUE DE LA TOUR DU VALAT. 51 P.

*Mémoire / Thèse*

PROVENCE-ALPES-COTE-D'AZUR / BOUCHES-DU-RHONE

Les laro-limicoles coloniaux peinent à trouver des sites optimaux pour nicher et se reproduire en toute quiétude. Cette difficulté les oblige à se déplacer vers des sites de substitution. Cependant, ces sites ne leur assurent pas une reproduction de qualité d'où un déclin et une fragilisation des populations méditerranéennes depuis une vingtaine d'années (Conservatoire du littoral, 2010).

Cette étude s'inscrit dans le cadre du projet « D'un marais à l'autre » du programme national « Eaux et Territoires ». Ce programme a pour objectif d'une part, d'améliorer les connaissances sur le fonctionnement des zones humides et d'autre part, de produire des modèles prédictifs permettant d'aider les gestionnaires des sites concernés. La zone étudiée se situe au sud de la Camargue, plus particulièrement sur les étangs et marais des anciens salins de Camargue récemment acquis par le Conservatoire du littoral, et les salins de Salin- de-Giraud toujours en activité, gérés par la compagnie des Salins du Midi.

Le but de cette étude est de comprendre l'évolution des populations coloniales nicheuses de laro-limicoles dans cette zone depuis 1997 et de déterminer la part liée au changement de gestion du site des anciens Salins de Camargue sur les deux périodes: 1997/2008 et 2009/2012. Une aide à la gestion pourrait alors

être formulée afin de mettre en place de nouveaux îlots de reproduction pour ces espèces luttant contre l'urbanisation croissante, la surfréquentation des plages, la pollution des eaux et l'augmentation de la population de goélands leucophées. Ces derniers colonisent les sites les plus propices et chassent les autres espèces présentes. La cartographie des îlots des anciens Salins de Camargue et des salins de Salin-de-Giraud a été créée grâce à l'utilisation d'un Système d'Information Géographique (SIG). Le SIG a permis de calculer les paramètres morpho-paysagers associés. Ces données ont ensuite été associées aux comptages ornithologiques effectués depuis 1997. Des analyses multivariées ont permis d'identifier les caractéristiques préférentielles des lieux de reproduction pour les 9 espèces étudiées.

CAMARGUE / GESTION DE L'EAU / SALINITE / SALIN / ZONE HUMIDE / DENOMBREMENT / OISEAUX / LARO-LIMICOLE

[Consulter la base documentaire du Pôle-relais lagunes méditerranéennes](#)

TAMISIER, A. 1990. **CAMARGUE - MILIEUX ET PAYSAGES - EVOLUTION DE 1942 À 1984**. ARLES : CNRS ; SRETIE ; ASSOCIATION ARCANÉ ; AD'HOC INFORMATIQUE. 32 P.

*Livre*

PROVENCE-ALPES-COTE-D'AZUR / BOUCHES-DU-RHONE

Ce document présente les différents milieux de la Camargue ainsi que leur évolution de 1942 à 1984. Une première partie expose la classification de ces milieux ainsi que leur signification paysagère et biologique. On y retrouve les 4 grands ensembles de la Camargue : milieux naturels, milieux artificiels, milieux saliniers et milieux agricoles. La seconde partie est consacrée à une synthèse de l'évolution spatiale, temporelle, typologique et qualitative des milieux naturels entre 1942 et 1984.

CAMARGUE / CARTOGRAPHIE / MARE / ETANG / SANSOUIRE / FLORE / ROSELIERE / PELOUSE / SALIN / AGRICULTURE / RIZIERE / URBANISATION / EVOLUTION / MILIEU NATUREL

[Consulter la base documentaire du Pôle-relais lagunes méditerranéennes](#)

TURQUET DE BEAUREGARD, G. (DIR.). 2017. **PRÉCONISATIONS ARCHITECTURALES POUR LES INSTALLATIONS SUR LE DOMAINE PUBLIC MARITIME. DEPARTEMENT DE LA HAUTE CORSE**. 34 P.

*Guide ou manuel*

CORSE

Conjuguer respect du patrimoine paysager et activité humaine, tel est l'enjeu de ce cahier des préconisations architecturales pour les installations sur le domaine public maritime. La protection des paysages et de l'environnement en tant que patrimoine collectif représente, en Corse, par l'extraordinaire richesse et diversité des espaces marins et du littoral qu'il recouvre, une dimension unique qui donne certainement à cette île une part de sa singularité. Cette protection, plus que jamais nécessaire, n'est pas un obstacle. Elle est au contraire un moyen essentiel de faire vivre, aujourd'hui et pour l'avenir, les sites remarquables qui donnent au littoral cet attrait mondialement reconnu. C'est tout l'objectif de ce document. Par des exemples illustrés, par l'imagination et l'inventivité dont ont fait preuve ses auteurs, il apporte un grand nombre de propositions simples et concrètes pour des installations de bord de mer de qualité, intégrées à leur environnement, qui sont autant de moyens de valoriser le patrimoine naturel et paysager du littoral corse tout en le préservant.

ARCHITECTURE / OCCUPATION DU DOMAINE PUBLIC / DOMAINE PUBLIC MARITIME / 0204 - PAYSAGES ET SITES / AMÉNAGEMENT DU LITTORAL / PROTECTION DU PAYSAGE

[Consulter la base documentaire du Pôle-relais zones humides tropicales](#)

2012. **REGARDS NATURALISTES SUR LE MARAIS BRETON VENDEËN.** 104 P.

*Ouvrage, Revue*

*PAYS DE LA LOIRE / VENDEE / MARAIS BRETON*

Cet ouvrage, richement illustré, présente la diversité biologique du Marais breton vendéen. Au fil des pages, on y découvre la diversité des milieux (vasière, dune et plage, marais doux et salé...), la richesse des espèces faune/flore qui y prospèrent, la formation des paysages et l'importance des activités humaines (saliculture, ostréiculture, pâturage, sylviculture, tourisme) dans la transformation des territoires et leur préservation.

MARAIS / BIODIVERSITE / PAYSAGE

[Consulter la base documentaire du Pôle-relais marais atlantiques, Manche et mer du Nord](#)

2011. **RÉVOLUTION LITTORALE. COMPRENDRE L'ÉVOLUTION DES PAYSAGES DU LITTORAL OLÉRONAIS.** 112 P.

*Ouvrage, Revue*

*POITOU CHARENTES / CHARENTE MARITIME / MARAIS DE L'ILE D'OLERON*

Cet ouvrage a été réalisé à l'occasion de l'exposition organisée par le musée de l'Île d'Oléron du 20 octobre 2011 au 7 octobre 2012. Abondamment illustré de photographies et de cartes, il décrit les différents paysages rencontrés, la biodiversité, tout en retraçant l'histoire du littoral Oléronais depuis 1900 jusqu'à aujourd'hui.

LITTORAL / DUNE / HISTOIRE / MARAIS SALE / MARAIS / PAYSAGE / RISQUE NATUREL / ILE

[Consulter la base documentaire du Pôle-relais marais atlantiques, Manche et mer du Nord](#)

2004. **PORTRAITS DE LOIRE. ICONOGRAPHIE DU XVIIÈ SIÈCLE À NOS JOURS.** 89 P.

*Ouvrage, Revue*

*LOIRE FLEUVE / CARTOGRAPHIE / PAYSAGE / COURS D'EAU*

[Consulter la base documentaire du Pôle-relais marais atlantiques, Manche et mer du Nord](#)

2002. **AUX RIVES DE L'INCERTAIN. HISTOIRE ET REPRÉSENTATION DES MARAIS OCCIDENTAUX DU MOYEN AGE À NOS JOURS.** 371 P.

*Ouvrage, Revue*

*CONFLIT D'USAGE / MARAIS SALANT / TOURBIERE / PAYSAGE / MARAIS / HISTOIRE / PEINTURE / LITTÉRATURE / ASSECHEMENT / AMENAGEMENT DE ZONE HUMIDE / SALICULTURE / RESEAU HYDRAULIQUE*

[Consulter la base documentaire du Pôle-relais marais atlantiques, Manche et mer du Nord](#)

1985. **PROMENADE DANS LE MARAIS AUDOMAROIS. DÉCOUVREZ AU FIL DES WATERGANGS LES PAYSAGES DU MARAIS, FRUITS DE LA COMPLICITÉ ENTRE L'HOMME ET LE MILIEU NATUREL.** 144 P.

*Ouvrage, Revue*

*MARAIS AUDOMAROIS / NORD PAS DE CALAIS*

*RANDONNEE PEDESTRE / MARAIS / HISTOIRE*

[Consulter la base documentaire du Pôle-relais zones humides de l'Atlantique de la Manche et de la mer du Nord](#)

ACADEMIE DE POITIERS ; FORUM DES MARAIS ATLANTIQUES ; INSTITUT DE FORMATION ET DE RECHERCHE EN EDUCATION A L'ENVIRONNEMENT EN POITOU-CHARENTES. 1999. **DE LA RECHERCHE SCIENTIFIQUE À L'ÉDUCATION À L'ENVIRONNEMENT, L'EXEMPLE DE LA GESTION DE L'EAU DANS LES ZONES HUMIDES.** 129 P.

*Acte de colloque*

*POITOU CHARENTES / AQUITAINE / BRETAGNE / PAYS DE LA LOIRE*

*PAYSAGE / ECONOMIE / EDUCATION A L'ENVIRONNEMENT / FAUNE / GESTION DE L'EAU / ZONE HUMIDE / HYDROLOGIE / TYPOLOGIE / MARAIS / FLORE / EXPLOITATION AGRICOLE / SOCIOLOGIE*

[Consulter la base documentaire du Pôle-relais marais atlantiques, Manche et mer du Nord](#)



AMALRIC, M. 2005. **LES ZONES HUMIDES, APPROPRIATIONS ET REPRÉSENTATIONS. L'EXEMPLE DU NORD-PAS DE CALAIS.** 471 P.

*Thèse*

*NORD PAS DE CALAIS / NORD / PAS DE CALAIS*

La géographie sociale appliquée à la thématique environnementale permet de mettre en perspective les représentations et l'appropriation des zones humides. Certes, les zones humides sont des géosystèmes qui présentent des caractéristiques biophysiques déterminantes. Mais elles sont également l'objet de politiques d'aménagement et de pratiques qui évoluent : les valeurs attribuées aux zones humides et les comportements adoptés à leur égard dépendent des acteurs, des lieux et des époques. L'étude diachronique des documents d'urbanisme et l'analyse de contenu des discours des acteurs permettent de mettre en évidence un décalage temporel et spatial entre les représentations et les pratiques. Sa répercussion porte non seulement sur l'appropriation paysagère mais aussi sur l'appropriation territoriale des zones humides. Elle revêt des dimensions sociales et spatiales qui se manifestent par des discontinuités. D'une part, le paysage « stratifié » présente des différences entre les paysages visibles, perçus et vécus. D'autre part, les territoires de zones humides n'ont pas de réalité dans les exemples étudiés. Cependant, les logiques d'acteurs sont une explication de ces discontinuités et l'intervention sur le jeu des acteurs est une façon d'aboutir à la prise en compte des zones humides dans nos sociétés. En ce sens, la participation est un outil qui permet le passage d'un mode de fonctionnement à un autre. Cette démarche repose sur l'établissement d'un projet : le paysage-image ou « paymage ». C'est une notion prospective qui permet d'associer les dimensions géosystémiques, politiques, économiques, sociales et psychologiques. Résumé d'auteur.

*ZONE HUMIDE / REPRESENTATION SOCIALE / AMENAGEMENT DU MILIEU / PAYSAGE*

[Consulter la base documentaire du Pôle-relais marais atlantiques, Manche et mer du Nord](#)



ARNAUD, D. 2006. **LE MARAIS AUDOMAROIS. AU FIL DE L'EAU ENTRE FLANDRE ET ARTOIS.** 96 P.

*Ouvrage, Revue*

*NORD / NORD PAS DE CALAIS / PAS DE CALAIS*

*MARAIS AUDOMAROIS / MARAIS / PAYSAGE / COMMUNE / PHOTOGRAPHIE / HISTOIRE*

[Consulter la base documentaire du Pôle-relais marais atlantiques, Manche et mer du Nord](#)

AUBEL, C. BIGOT, C. DIRECTION REGIONALE DE L'ENVIRONNEMENT DE POITOU-CHARENTES. 1996. **ETUDE PAYSAGÈRE DES MARAIS DE BROUAGE.** 139 P.

*Rapport d'étude*

*MARAIS DE BROUAGE / POITOU CHARENTES / CHARENTE MARITIME*

Le marais de Brouage est composé essentiellement de sédiments marins récents. Il s'étend sur près de 12000 hectares. Dès le moyen-âge, l'homme est intervenu et a peu à peu modelé le site. Celui-ci garde aujourd'hui les traces de ces aménagements successifs. Afin de veiller à la pérennisation des paysages, une étude décrit les sites patrimoniaux du marais. Dans une première partie, chacun des milieux rencontrés

est détaillé et agrémentés de nombreuses photographies. La seconde partie répertorie les mesures de protection et de valorisation existantes.

PROGRAMME D'ACTION / RESEAU HYDROGRAPHIQUE / HISTORIQUE / MARAIS / PAYSAGE / MESURE DE PROTECTION / ARCHITECTURE

[Consulter la base documentaire du Pôle-relais marais atlantiques, Manche et mer du Nord](#)

**NOUVEAUTÉ**  
AUBERT, D. ; CONSERVATOIRE DE L'ESPACE LITTORAL ET DES RIVAGES LACUSTRES ; ECOLE NATIONALE SUPERIEURE DU PAYSAGE. 2021. **PAYSAGES D'UN TRAIT DE CÔTE EN MOUVEMENT. ETUDE DE PROSPECTIVE PAYSAGÈRE SUR LE SITE DE MOËZE - BROUAGE.** 67 P.

*Rapport d'étude*

*CHARENTE MARITIME / POITOU CHARENTES*

Cette étude sur le territoire du marais de Brouage s'inscrit dans les recherches du programme adapto. Ce programme national est porté par le Conservatoire du littoral dans l'objectif d'anticiper les impacts du changement climatique sur le littoral et d'approfondir les réflexions et expérimentations de mise en place de gestion plus souple de l'interface terre/mer. A ce titre, dix sites pilotes situés sur les côtes atlantiques, méditerranéennes et celles de la Manche ont été choisis comme sites témoins. Pour chacun d'entre eux, des études multicritères sont effectuées, du diagnostic au projet : biodiversité, paysage, sociologie, économique, etc.

MARAIS DE BROUAGE / MARAIS / PAYSAGE / INONDATION / CHANGEMENT CLIMATIQUE / LITTORAL

[Consulter la base documentaire du Pôle-relais marais atlantiques, Manche et mer du Nord](#)

BARON YELLES, N. 2000. **RECRÉER LA NATURE. ECOLOGIE, PAYSAGE ET SOCIÉTÉ AU MARAIS D'ORX.** 215 P.

*Ouvrage, Revue*

*MARAIS D'ORX*

PROTECTION DE LA NATURE / AMENAGEMENT DU TERRITOIRE / DEVELOPPEMENT DURABLE / RESTAURATION DE SITE / HISTORIQUE / MARAIS / ASSECHEMENT / REMISE EN ETAT / DEVELOPPEMENT ECONOMIQUE / TOURISME / ECOSYSTEME

[Consulter la base documentaire du Pôle-relais marais atlantiques, Manche et mer du Nord](#)

BERTIER, M. 2016. **MARAIS POITEVIN. GRAND SITE DE FRANCE.** 65 P.

*Ouvrage, Revue*

*MARAIS POITEVIN / POITOU CHARENTES / DEUX SEVRES / CHARENTE MARITIME / PAYS DE LA LOIRE / VENDEE*

À travers de nombreux témoignages et illustrations, ce petit ouvrage, qui se glisse dans une poche, invite à la découverte du Marais poitevin, paysage d'exception façonné par l'alliance délicate de la nature et de la main de l'Homme. Au gré du dédale de canaux entremêlés de verdure, il dévoile une nature intimiste et variée, jalonnée d'un patrimoine bâti et hydraulique de qualité. Richement illustré et documenté, ce livre dessine au fil des pages l'histoire millénaire de ce territoire préservé, mais aussi sa vitalité, portée par des hommes et des femmes qui y témoignent de leur engagement passionné. (Résumé d'auteur)

MARAIS / PAYSAGE / SITE TOURISTIQUE

[Consulter la base documentaire du Pôle-relais marais atlantiques, Manche et mer du Nord](#)

**NOUVEAUTÉ**  
BIDAUBAYLE, V. 2022. **LA CHASSE DURABLE, UNE NOUVELLE ORIENTATION DE LA PRATIQUE AU SERVICE DE L'AMÉNAGEMENT DES TERRITOIRES ET DES PAYSAGES : ÉTUDE DE L'INFLUENCE DE LA CHASSE AU GIBIER D'EAU SUR LES PAYSAGES DES MARAIS DE**

**BLAYE.** 105 P.

*Mémoire de stage*

L'objectif de cette étude est de comprendre comment l'écologisation de la pratique de la chasse pourrait influencer nos paysages contemporains. Il s'agit de mettre en relation les pratiques des chasseurs avec les objectifs institutionnels d'une « chasse durable. » Ainsi, en étudiant les pratiques de gestion, discours et représentations des chasseurs et de leurs dirigeants, ce travail propose une réflexion sur les influences passées, présentes et futures de la chasse sur les paysages des zones humides des marais du Blayais.

CHASSE / MARAIS / PAYSAGE / CHASSEUR

[Consulter la base documentaire du Pôle-relais marais atlantiques, Manche et mer du Nord](#)

BISSOT, R. ; CONSERVATOIRE BOTANIQUE NATIONAL SUD ATLANTIQUE. 2014. **GUIDE POUR L'UTILISATION D'ARBRES ET D'ARBUSTES DANS LES PROJETS DE VÉGÉTALISATION À VOCATION ÉCOLOGIQUE ET PAYSAGÈRE EN POITOU-CHARENTES.** 60 P.

*Brochure fascicule et guide technique*

*POITOU CHARENTES*

Ce document vise à apporter des références scientifiques et techniques pour l'utilisation d'espèces indigènes dans les projets de végétalisation à vocation écologique et paysagère. Il concerne principalement les arbres et arbustes destinés à la plantation de haies et bosquets, mais pourrait trouver des applications plus larges, comme dans le cadre de projets de boisements compensatoires, ou relatifs à la Trame Verte et Bleue régionale. Dans une première partie, ce document apporte des recommandations générales : précautions d'usage, situations propices à la plantation, moyens d'approvisionnement, restrictions réglementaires, etc. Il répond ensuite à deux principales questions, chacune faisant l'objet d'une partie spécifique : - quelles espèces utiliser en Poitou-Charentes ? Dans cette seconde partie, sont tout d'abord présentés les critères de sélection retenus, puis les arbres et arbustes indigènes de la région Poitou-Charentes susceptibles d'être multipliés et implantés. - quel cortège implanter localement ?

GUIDE PRATIQUE / ARBRE / ARBUSTE / PLANTATION / AMENAGEMENT DU PAYSAGE / VEGETALISATION / HAIE / BOSQUET / REGLEMENTATION

[Consulter la base documentaire du Pôle-relais marais atlantiques, Manche et mer du Nord](#)

BLANCHON, J.J. ; CHARMOY, F. 1999. **ROCHEFORT EN SON MARAIS OU LE MAIRE, LES ORNITHOLOGUES ET LE PAYSAGISTE.** P. 69-71.

*Article de revue*

*MARAIS DE ROCHEFORT*

AMENAGEMENT DU TERRITOIRE / LAGUNAGE / OISEAU MIGRATEUR / EXPLOITATION DE STATION D'EPURATION / MARAIS URBAIN

[Consulter la base documentaire du Pôle-relais marais atlantiques, Manche et mer du Nord](#)

BOUGRAIN DUBOURG, A. 2012. **LES 4 SAISONS DU MARAIS POITEVIN.** 64 P.

*Ouvrage, Revue*

*MARAIS POITEVIN / BAIE DE L'AIGUILLON/ POITOU CHARENTES / PAYS DE LA LOIRE / CHARENTE MARITIME / DEUX SEVRES / VENDEE*

Ce livre, accompagné d'un DVD du film "Les 4 saisons du Marais poitevin" propose un panorama complet du marais poitevin : paysages du marais, activités humaines, biodiversité et activités touristiques.

MARAIS / ACTIVITE HUMAINE / PAYSAGE / BIODIVERSITE / ART CULINAIRE / UNITE TOURISTIQUE

[Consulter la base documentaire du Pôle-relais marais atlantiques, Manche et mer du Nord](#)

BOUJOT, C. DIRECTION REGIONALE DE CULTURE ETHNOLOGIQUE ET TECHNIQUE DE BASSE NORMANDIE. 1998. **SAVOIR-FAIRE TRADITIONNELS ET PRATIQUES INNOVANTES POUR L'ENTRETIEN DES PAYSAGES AGRICOLES. PAYSAGES DES ZONES HUMIDES. LES DONNÉES ETHNOLOGIQUES. I - LES MARAIS DU COTENTIN ET DU BESSIN. II - LE MARAIS AUDOMAROIS.** 150 P.

*Rapport d'étude*

MARAIS AUDOMAROIS / MARAIS DU COTENTIN BESSIN / MANCHE / BASSE NORMANDIE / NORD / NORD PAS DE CALAIS

RESERVE NATURELLE REGIONALE / CHASSE / AGRICULTURE / MARAIS / PAYSAGE / ACTIVITE HUMAINE / AMENAGEMENT DU PAYSAGE / PATURAGE / PECHE

[Consulter la base documentaire du Pôle-relais marais atlantiques, Manche et mer du Nord](#)

**NOUVEAUTE**

BOUQUARD, J. 2003. **DANS LE MARAIS DE BROUAGE**. 174 P.

*Mémoire de stage*

MARAIS / PAYSAGE

[Consulter la base documentaire du Pôle-relais marais atlantiques, Manche et mer du Nord](#)

**NOUVEAUTE**

BOUTIFARD, V. ; BROSSET, L. ; INRA. 2024. **ANALYSE PAYSAGÈRE DE 5 MARAIS DOUX AGRICOLES DU LITTORAL ATLANTIQUE**. 20 P.

*Brochure fascicule et guide technique*

PAYS DE LA LOIRE / VENDEE / POITOU CHARENTES / CHARENTE MARITIME

Le projet MAVI (Maintenir des Marais Vivants face au Changement Climatique), est un programme ambitieux de cinq ans (2023-2027) intégré dans le cadre du programme de recherche partenariale TETRAE (Transition en Territoires de l'Agriculture, l'Alimentation et l'Environnement), financé par INRAE et la région Nouvelle-Aquitaine. L'objectif principal du volet de recherche 1 de MAVI est de comprendre les interactions complexes entre la gestion de l'eau, la biodiversité et le carbone dans les marais doux agricoles. Pour atteindre cet objectif, le projet s'appuie sur un réseau de cinq sites expérimentaux situés dans les départements de la Charente-Maritime et de la Vendée.

MARAIS / RECHERCHE SCIENTIFIQUE / AGRICULTURE / PAYSAGE / SOL

[Consulter la base documentaire du Pôle-relais marais atlantiques, Manche et mer du Nord](#)

CENTRE PERMANENT D'INITIATIVES POUR L'ENVIRONNEMENT DU COTENTIN ; PARC NATUREL REGIONAL DES MARAIS DU COTENTIN ET DU BESSIN. 2003. **RESTAURATION DES LANDES À BRUYÈRES**. 2 P.

*Brochure fascicule et guide technique*

MARAIS DU COTENTIN BESSIN

RESTAURATION DE SITE / PAYSAGE / ZONE HUMIDE

[Consulter la base documentaire du Pôle-relais marais atlantiques, Manche et mer du Nord](#)

CHAMBRE D'AGRICULTURE CHARENTE MARITIME. **NOS PAYSAGES ONT UNE HISTOIRE**.

*Brochure fascicule et guide technique*

MARAIS ET ESTUAIRE DE LA SEUDRE / POITOU CHARENTES / CHARENTE MARITIME

ETUDE DE PAYSAGE / HISTOIRE / MARAIS DESSECHE

[Consulter la base documentaire du Pôle-relais marais atlantiques, Manche et mer du Nord](#)

CHALEROUX, L. ; ECOLE NATIONALE SUPERIEURE DU PAYSAGE DE VERSAILLES ; MINISTERE DE L'AMENAGEMENT DU TERRITOIRE ET DE L'ENVIRONNEMENT. 1999. **PROJET N°7 : LES CONDITIONS DE L'ADHÉSION SOCIALE À LA POLITIQUE DE CONSERVATION DES ZONES HUMIDES. L'IMAGINAIRE DE L'EAU DES MARAIS DE BROUAGE**. 82 P.

*Rapport d'étude*

MARAIS DE BROUAGE / POITOU CHARENTES / CHARENTE MARITIME

PAYSAGE / MARAIS / REPRESENTATION SOCIALE / ETUDE SOCIOLOGIQUE / PROGRAMME DE RECHERCHE

[Consulter la base documentaire du Pôle-relais marais atlantiques, Manche et mer du Nord](#)

**NOUVEAUTE**

CHANOINE, M. 2016. **QUELLE REQUALIFICATION PAYSAGÈRE DES ESPACES OSTRÉICOLES AUJOURD'HUI EN PLEINE ÉVOLUTION ? CAS SUR LE TERRITOIRE DE LA COMMUNAUTÉ D'AGGLOMÉRATION DE LA ROCHELLE.** 63 P.

*Mémoire de stage*

L'ostréiculture, littéralement culture de l'huître, façonne les paysages en mer et sur terre. En mer, les parcs se laissent découvrir au fil des marées ; sur terre, les cabanes marquent de leur empreinte le littoral. Les marais à claires font parfois le lien entre ces deux espaces. Ainsi, par ces différents lieux de production, l'ostréiculture se situe à la frontière des univers marins et terriens (Legué-Dupont, 2004), et c'est ce qui fait sa richesse paysagère. La Communauté d'Agglomération de La Rochelle comprend 7 sites ostréicoles. Leur implantation est liée à la géomorphologie du territoire caractérisée par les mouvements océaniques, et à d'autres activités économiques dépendantes de l'océan : mytiliculture, saliculture... La production ostréicole rochelaise se termine par un affinage en claires. Ces claires, permettant de donner un caractère particulier à l'huître, sont aménagées dans les marais et alimentées par les eaux douces et marines. Les 7 sites ostréicoles possèdent des structures variées mais sont réunis par des codes paysagers communs. Aujourd'hui, l'activité ostréicole rochelaise subit de nombreuses menaces sur ses éléments constitutifs, qu'ils soient mobiles tels que l'huître ou l'eau, ou immobiles tels que l'espace littoral ou les équipements professionnels. Fragilisés par ces menaces, les paysages ostréicoles traditionnels devront être préservés et valorisés par le biais de projets à l'échelle territoriale. Des projets ponctuels viendront les compléter sur certains sites présentant des enjeux particulièrement forts.

AMENAGEMENT DU PAYSAGE / OSTREICULTURE / MARAIS / TOURISME

[Consulter la base documentaire du Pôle-relais marais atlantiques, Manche et mer du Nord](#)

CHEVALLIER, J. 1995. **LE MARAIS D'ORX.**

*Ouvrage, Revue*

**MARAIS D'ORX**

OISEAU / MARAIS / PAYSAGE

[Consulter la base documentaire du Pôle-relais marais atlantiques, Manche et mer du Nord](#)

**NOUVEAUTE**

COLLIGNON, F. 2021. **DISPARITION ET RETOUR DES MOTIFS DE L'ÉNERGIE DANS LES PAYSAGES DU QUOTIDIEN DU COTENTIN ET PLACE DU PAYSAGISTE DANS CE PHÉNOMÈNE.** 52 P.

*Mémoire de stage*

**BASSE NORMANDIE / MANCHE**

Ce mémoire vise à mettre en évidence l'évolution dans le paysage des logiques d'aménagement de l'énergie au cours de ces quatre derniers siècles en étudiant le cas du Parc Naturel Régional des Marais du Cotentin et du Bessin au travers de différentes cartes depuis 1757 jusqu'à aujourd'hui. Ces études diachroniques permettent de saisir la façon dont la production d'énergie s'est éloignée de notre quotidien à partir de la seconde moitié du XIXe Siècle, et comment elle commence à y refaire surface aujourd'hui à travers l'éolien. Ensuite une analyse de la place actuellement occupée par les paysagistes vis-à-vis de l'éolien est venu souligner les freins et les potentialités auxquels fait face le paysagiste dans le cadre du développement de l'éolien. En recoupant les informations dégagées par l'analyse historique et l'analyse du rôle actuel du paysagiste nous avons été en mesure d'identifier des leviers d'actions (juridiques, techniques, etc.) mobilisables par et pour le paysagiste dans le cadre du développement de l'éolien.

MARAIS DU COTENTIN BESSIN / PAYSAGE / ENERGIE / EOLIENNE / ZONE HUMIDE / AMENAGEMENT DU PAYSAGE

[Consulter la base documentaire du Pôle-relais marais atlantiques, Manche et mer du Nord](#)

COLLIGNON, S. 2001. **LA DOMESTICATION D'UN PAYSAGE : L'ART DU SEL ET SON IMPACT SUR L'ESPACE DES MARAIS DE L'ÎLE DE NOIRMOUTIER.** 562 P.

*Rapport d'étude*

*PAYS DE LA LOIRE / VENDEE / ILE DE NOIRMOUTIER*

À travers l'histoire, la géologie, l'hydraulique, la flore, la faune et le climat est traité le champ des possibles à l'implantation des marais salants. Cela permet de poser le monde du marais noirmoutrin et de comprendre l'impact de la technique salicole sur le modelage des sols. Ces possibilités d'implantation entrent dans une problématique plus générale, à savoir : la domestication d'un paysage. Puis, est abordée la technique des sauniers noirmoutrins. La description des opérations et des gestes réalisés sur le marais salant est primordiale pour comprendre la culture de métier des sauniers noirmoutrins avec leurs codes et leurs habitudes. Dans le marais salant, l'homme conjugue son action avec l'eau de mer, le soleil et le vent afin de produire du sel. La vie économique de l'île est basée actuellement sur les produits de terroirs, dont le sel. L'activité salicole, outre de permettre la conservation de l'espace du marais (rénovation, entretien), permet le développement d'une image emblématique pour l'île dans la commercialisation du sel. Ce mouvement passe par un renforcement de l'image touristique de l'île en liaison directe avec les gestes des sauniers et la connaissance du marais (visites guidées, classement). En fait, il s'agit de voir comment un groupe, celui des sauniers qui a bien failli disparaître il y a une trentaine d'années se reconstitue autour de l'activité salicole et de comprendre son importance dans l'économie locale malgré ses transformations et les différents enjeux patrimoniaux actuels. (Résumé d'auteur)

*SEL / MARAIS SALANT / ILE / HISTOIRE / SALICULTURE*

[Consulter la base documentaire du Pôle-relais marais atlantiques, Manche et mer du Nord](#)

COMITÉ DES MARAIS ET RIVIÈRES DU PAYS DE REDON ET DE VILAINE. 2007. **LES MARAIS DE REDON ET DE VILAINE. TOME 1 : FAUNE, FLORE, NATURE ET PAYSAGES.** 286 P.

*Livre*

Cet ouvrage a reçu le soutien financier de l'Union européenne dans le cadre du programme Leader + du pays de Redon et de Vilaine, des conseils généraux d'Ille-et-Vilaine, du Morbihan et de Loire-Atlantique. La parution de cet ouvrage de référence sur les marais est l'aboutissement de deux ans de travail du Comité des Marais et Rivières du Pays de Redon et de Vilaine : il a été fait appel aux meilleurs spécialistes ainsi qu'aux historiens locaux et conteurs du Pays de Redon. Près de 40 personnes y ont contribué. Ce tome richement illustré comprend :

- le Marais de Redon et de Vilaine,
- les paysages
- la flore
- la faune
- l'eau dans les marais
- Natura 2000.

*ZONES HUMIDES / PATRIMOINE CULTUREL / FAUNE / FLORE / PAYSAGE*

[Consulter la base documentaire du Pôle-relais marais atlantiques, Manche et mer du Nord](#)

COMMUNAUTE DE VILLES DE LA ROCHELLE. 1997. **CHARTRE POUR L'ENVIRONNEMENT. ETUDE PRÉALABLE. PROJET DE DIAGNOSTIC.** 159 P.

*Rapport d'étude*

*CHARENTE MARITIME*

*MARAIS / MILIEU NATUREL / PAYSAGE / CHARTRE D'ÉCOLOGIE URBAINE / ETUDE PRÉALABLE / QUALITÉ DE L'EAU / LITTORAL / DIAGNOSTIC ENVIRONNEMENTAL*

[Consulter la base documentaire du Pôle-relais marais atlantiques, Manche et mer du Nord](#)

CONSEIL D'ARCHITECTURE D'URBANISME ET DE L'ENVIRONNEMENT DE CHARENTE MARITIME. 2001. **GUIDE ARCHITECTURAL ET PAYSAGER DU PAYS ROCHEFORTAIS.**

*Brochure fascicule et guide technique*

*MARAIS DE ROCHEFORT / CHARENTE MARITIME*

GUIDE PRATIQUE / ARCHITECTURE / MARAIS / PAYSAGE

[Consulter la base documentaire du Pôle-relais marais atlantiques, Manche et mer du Nord](#)

CONSEIL D'ARCHITECTURE D'URBANISME ET DE L'ENVIRONNEMENT DE CHARENTE MARITIME ; DIRECTION REGIONALE DE L'ENVIRONNEMENT POITOU CHARENTES ; COMMUNAUTE DE COMMUNES DE L'ILE DE RE. 2000. **NOUVELLES CABANES SALICOLES. ILE DE RÉ. ANALYSE ARCHITECTURALE ET PAYSAGÈRE.** 95 P.

*Rapport d'étude*

*MARAIS DE L'ILE DE RE / POITOU CHARENTES / CHARENTE MARITIME*

ENQUETE / INVENTAIRE / MARAIS SALANT / CODE DE L'URBANISME / ARCHITECTURE TRADITIONNELLE / PAYSAGE / TYPOLOGIE / POLITIQUE DE L'ENVIRONNEMENT / LOI LITTORAL / POS / SALICULTURE / CABANE

[Consulter la base documentaire du Pôle-relais marais atlantiques, Manche et mer du Nord](#)

**NOUVEAUTE**

CONSEIL GENERAL CHARENTE MARITIME. 2019. **LE SCHÉMA DÉPARTEMENTAL DES ESPACES NATURELS SENSIBLES 2019 - 2029. PRÉSERVER LE PATRIMOINE NATUREL ET PAYSAGER DE LA CHARENTE-MARITIME.** 102 P.

*Ouvrage, Revue*

*POITOU CHARENTES / CHARENTE MARITIME*

ESPACE NATUREL SENSIBLE / PATRIMOINE NATUREL / PAYSAGE / SCHEMA DEPARTEMENTAL / DEPARTEMENT / PROGRAMME D'ACTION / MARAIS

[Consulter la base documentaire du Pôle-relais marais atlantiques, Manche et mer du Nord](#)

CONSEIL REGIONAL DES PAYS DE LA LOIRE. 2000. **C.R.A.P.E. CONTRAT PAYSAGE. AVENANT AU PROGRAMME D'ACTIONS.** 57 P.

*Rapport d'étude*

*MARAIS DES OLONNES / MARAIS DE SAINT JEAN MONTS / MARAIS DE LA VIE*

CONVENTION / PROGRAMME D'ACTION / ETUDE DE PAYSAGE

[Consulter la base documentaire du Pôle-relais marais atlantiques, Manche et mer du Nord](#)

CONSERVATOIRE D'ESPACES NATURELS DE POITOU-CHARENTES. 1999. **INVENTAIRE DES PAYSAGES DE POITOU-CHARENTES.**

*Rapport d'étude*

*POITOU CHARENTES*

PLAINE / LITTORAL / INVENTAIRE / ATLAS / PAYSAGE / PAYSAGE URBAIN / BOCAGE

[Consulter la base documentaire du Pôle-relais marais atlantiques, Manche et mer du Nord](#)

**NOUVEAUTE**

CONSERVATOIRE DE L'ESPACE LITTORAL ET DES RIVAGES LACUSTRES. 2022. **ADAPTO. SITE DE BROUAGE ÉVOLUTIONS DES PAYSAGES.** 8 P.

*Brochure fascicule et guide technique*

*POITOU CHARENTES / CHARENTE MARITIME*

Initié par le Conservatoire du littoral, le projet adapto consiste à démontrer l'intérêt écologique et économique de redonner une mobilité au trait de côte face aux effets du changement climatique. Dix sites représentatifs des enjeux littoraux en France métropolitaine et d'outre-mer s'inscrivent dans ce programme et offrent des retours d'expériences variés. Dans ce cadre, une série d'études pluridisciplinaires a été menée sur le marais de Brouage, afin d'étudier différents scénarios d'évolution de la bande côtière. Le Conservatoire du littoral a souhaité mettre l'approche paysagère au cœur de cette démarche, comme outil de dialogue et d'illustration des évolutions possibles du territoire.

En 2016, un premier partenariat avec l'École Nationale Supérieure de Paysage (ENSP) a donné lieu à la réalisation d'une carte des paysages actuels et des évolutions historiques. En 2019, une seconde collaboration avec l'ENSP a permis de proposer une vision prospective du territoire par le prisme du paysage, en s'appuyant sur les études précédemment réalisées : modélisation des risques de submersion, cartographies des habitats naturels et analyse de leurs possibles évolutions, diagnostic des activités agricoles et conchylicoles présentes sur le territoire. Ces études ont réuni l'ensemble des acteurs intéressés par l'adaptation au changement climatique sur le site de Brouage afin de réfléchir ensemble aux futurs paysages et aux usages associés.

MARAIS DE BROUAGE / MARAIS / CHANGEMENT CLIMATIQUE / ADAPTATION / PROGRAMME D'ACTION / PAYSAGE / EVOLUTION

[Consulter la base documentaire du Pôle-relais marais atlantiques, Manche et mer du Nord](#)

D'HONDT, J-L. ; LORENZ, J. 2002. **CÔTES ET ESTUAIRES : MILIEUX NATURELS**. 432 P.

*Ouvrage, Revue*

ESTUAIRE DE LA LOIRE / VENDEE / AQUITAINE / MANCHE / MORBIHAN / SOMME / BAIE DE SOMME ET MARAIS ASSOCIES

OISEAU / FLORE / DUNE / BIODIVERSITE / ESTUAIRE / ZONE COTIERE / PAYSAGE / LITTORAL / ALGUE

[Consulter la base documentaire du Pôle-relais marais atlantiques, Manche et mer du Nord](#)

DIRECTION DEPARTEMENTALE DE L'EQUIPEMENT GIRONDE ; DIRECTION REGIONALE DE L'EQUIPEMENT AQUITAINE. 2006. **ETUDE DES ENJEUX ÉCOLOGIQUES ET PAYSAGERS DU LITTORAL DU BASSIN D'ARCACHON**. 76 P.

*Rapport d'étude*

GIRONDE / BASSIN D'ARCACHON / AQUITAINE

AMENAGEMENT DU TERRITOIRE / ESPACE NATUREL / PAYSAGE / LITTORAL

[Consulter la base documentaire du Pôle-relais marais atlantiques, Manche et mer du Nord](#)

DISTRICT DE L'ILE DE NOIRMOUTIER. **L'ILE DE NOIRMOUTIER. AGISSONS SUR NOTRE PAYSAGE. CRÉONS AUJOURD'HUI NOTRE PAYSAGE DE DEMAIN**. 85 P.

*Rapport d'étude*

ILE DE NOIRMOUTIER

PLANTATION / FLORE / POLDER / MARAIS SALANT / DUNE / ILE / PAYSAGE / CONSTRUCTION / HISTORIQUE / AMENAGEMENT DU PAYSAGE / ARCHITECTURE TRADITIONNELLE / HAIE

[Consulter la base documentaire du Pôle-relais marais atlantiques, Manche et mer du Nord](#)

DOMINIK, D. 2011. **INFLUENCE DES STRUCTURES SPATIALES SUR LA DISTRIBUTION DES OISEAUX TERRESTRES DANS UN PAYSAGE FRAGMENTÉ : CAS DES MARAIS SALANTS DE GUÉRANDE**. 39 P.

*Mémoire de stage*

LOIRE ATLANTIQUE / PAYS DE LA LOIRE / MARAIS DE GUERANDE

Par une approche issue de l'écologie du paysage, nous avons cherché à démontrer l'influence potentielle des structures paysagères d'un paysage fragmenté sur la distribution du vivant, en choisissant les oiseaux terrestres comme modèle. Les marais salants de Guérande, de par leurs structures spatiales très géométriques et fragmentées et à la richesse et diversité paysagères assez faible, présentent des paysages tout à fait originaux. Quatre résultats se dégagent de notre étude : - les marais salants tendent à structurer les assemblages faunistiques, qui sont plus homogènes et sont caractérisés par des abondances, une richesse et une diversité spécifique plus faible à mesure que l'on pénètre au cœur du marais ; - c'est la combinaison de presque tous les indices paysagers utilisés, reflétant à la fois la fragmentation, la connectivité et l'hétérogénéité paysagère, qui explique la structuration d'un assemblage faunistique propre aux marais salants ; - ce sont les paysages les plus riches et/ou diversifiés et situés en lisière du marais qui

accueillent les plus fortes abondances, richesses et diversités d'oiseaux, la connectivité du domaine terrestre et sa superficie expliquant respectivement une diversité et une richesse spécifique plus fortes ; - enfin, les espèces ne réagissent individuellement pas de la même façon aux structures paysagères, la Gorgebleue à miroir étant notamment une des seules qui puisse être qualifiée de parfaitement adaptée aux caractéristiques paysagères propres à ce marais. Cette étude multi-échelles (trois échelles spatiales et trois échelles écologiques) a bien permis de mettre en évidence l'influence des structures spatiales sur la distribution des oiseaux terrestres dans les marais salants de Guérande. (Résumé d'auteur)

MARAIS SALANT / OISEAU / PAYSAGE / HABITAT D'ESPECE / ECOLOGIE DU PAYSAGE

[Consulter la base documentaire du Pôle-relais marais atlantiques, Manche et mer du Nord](#)

DONADIEU, P. ; DUMONT ILLON, N. 1999. **DES MARAIS AGRICOLES AUX MARAIS DE NATURE ET DE LOISIR. LE CAS DU MARAIS VERNIER (NORMANDIE)**. P. 41-52.

*Article de revue*

MARAIS VERNIER

RESERVE NATURELLE / AMENAGEMENT DU PAYSAGE / MARAIS / RESTAURATION DE SITE / BOCAGE

[Consulter la base documentaire du Pôle-relais marais atlantiques, Manche et mer du Nord](#)

 DONADIEU, P. ; FREYTET, A. ; BERTIN, S. ; ECOLE NATIONALE SUPERIEURE DU PAYSAGE. **LE MARAIS DE BROUAGE**. 146 P.

*Rapport d'étude*

POITOU CHARENTES / CHARENTE MARITIME

MARAIS DE BROUAGE / MARAIS / HISTOIRE / MARAIS SALANT / BATI / PAYSAGE

[Consulter la base documentaire du Pôle-relais marais atlantiques, Manche et mer du Nord](#)

 DUMAS, L. ; PETIT, J-M. ; COMMUNAUTE D'AGGLOMERATION ROCHEFORT OCEAN. 2019. **CANDIDATURE AU LABEL GRAND SITE DE FRANCE : ESTUAIRE DE LA CHARENTE ET ARSENAL DE ROCHEFORT**. 96 P.

*Brochure fascicule et guide technique*

POITOU CHARENTES / CHARENTE MARITIME

Le dossier de candidature au label Grand Site de France présente notamment le bilan de l'Opération Grand Site 2014-2019, les avancées déterminantes pour l'obtention du label Grand Site de France ainsi que le projet d'opérations pour la période 2020-2026. Un autre volume dédié à La caractérisation paysagère, naturelle et culturelle des lieux, intitulé Grand Site de l'estuaire de la Charente et de l'arsenal de Rochefort : à la rencontre de l'esprit des lieux, est associé au dossier.

ESTUAIRE DE LA CHARENTE / MARAIS DE ROCHEFORT / LABELLISATION / CLASSEMENT DE SITE / PAYSAGE / MARAIS / PROTECTION DES SITES / PROGRAMME D'ACTION / DOSSIER TECHNIQUE / CANDIDATURE

[Consulter la base documentaire du Pôle-relais marais atlantiques, Manche et mer du Nord](#)

ESTEVE, G. 1990. **LES PAYSAGES LITTORAUX DE LA CHARENTE-MARITIME CONTINENTALE ENTRE LA SEUDRE ET LA GIRONDE. (3IÈME PARTIE)**. BULLETIN DE LA SOCIETE BOTANIQUE DU CENTRE OUEST 67 P.

*Ouvrage, Revue*

MARAIS ET ESTUAIRE DE LA SEUDRE / POITOU CHARENTES / CHARENTE MARITIME / AQUITAINE / GIRONDE

DOMAINE PUBLIC MARITIME / MARAIS SALANT / PAYSAGE / GEOLOGIE / HISTOIRE / MARAIS / OSTREICULTURE / SALICULTURE

[Consulter la base documentaire du Pôle-relais marais atlantiques, Manche et mer du Nord](#)

ESTEVE, G. 1990. **LES PAYSAGES LITTORAUX DE LA CHARENTE-MARITIME CONTINENTALE ENTRE LA SEUDRE ET LA GIRONDE. ESSAI D'INTERPRÉTATION DE LEUR FORMATION D'APRÈS LA GÉOLOGIE, LA GÉOMORPHOLOGIE ET L'ÉTUDE DE LA VÉGÉTATION. (PREMIÈRE PARTIE).** BULLETIN DE LA SOCIÉTÉ BOTANIQUE DU CENTRE OUEST 62 P.

*Ouvrage, Revue*

*MARAIS ET ESTUAIRE DE LA SEUDRE / MARAIS ET ESTUAIRE DE LA GIRONDE / POITOU CHARENTES / CHARENTE MARITIME / AQUITAINE / GIRONDE*

SOL / PAYSAGE / HISTOIRE / MARAIS / GÉOLOGIE / LITTORAL / FLORE

[Consulter la base documentaire du Pôle-relais marais atlantiques, Manche et mer du Nord](#)

ESTUARIMUM. 2002. **L'INVENTION DE L'ESTUAIRE. PATRIMOINE - TERRITOIRE - REPRÉSENTATIONS.** AESTUARIA SCIENCES HUMAINES ET ENVIRONNEMENT 350 P.

*Acte de colloque*

*ESTUAIRE DE LA LOIRE / PAYS DE LA LOIRE / LOIRE ATLANTIQUE / AQUITAINE / GIRONDE / MARAIS ET ESTUAIRE DE LA GIRONDE*

ART / AMÉNAGEMENT DU TERRITOIRE / ÉTUDE DE PAYSAGE / ESTUAIRE / PHOTOGRAPHIE / LITTÉRATURE / PATRIMOINE

[Consulter la base documentaire du Pôle-relais marais atlantiques, Manche et mer du Nord](#)

FAUX, E. 2003. **ÉLÉMENTS DE RÉFLEXION POUR LA MISE EN PLACE D'UNE "OPÉRATION GRAND SITE" DANS UN PROJET DE TERRITOIRE. (BROUAGE, CHARENTE-MARITIME).** 111 P.

*Mémoire de stage*

*MARAIS DE BROUAGE / POITOU CHARENTES / CHARENTE MARITIME*

PROGRAMME D'ACTION / RESTAURATION DE SITE / PAYSAGE / MARAIS / RESEAU HYDROGRAPHIQUE / HISTORIQUE / PATRIMOINE ARCHITECTURAL / OPERATION GRAND SITE

[Consulter la base documentaire du Pôle-relais marais atlantiques, Manche et mer du Nord](#)

FLOCK, V. 2005. **VERS UN NOUVEAU DIALOGUE FLEUVE - MARAIS - VILLE : LE CAS DES MARAIS PÉRIURBAINS DE ROCHEFORT.** 155 P.

*Mémoire de stage*

*MARAIS DE ROCHEFORT / POITOU CHARENTES / CHARENTE MARITIME*

Entre terre et mer, les marais périurbains de Rochefort forment une zone enclavée. Ces refuges naturels pour de nombreuses espèces faunistiques et floristiques, appartiennent à une mosaïque de milieux. Longtemps ignoré par les citadins pressés, ce patrimoine riche et diversifié suscite aujourd'hui de plus en plus d'intérêt et de convoitise pour celles et ceux qui aspirent au calme et au recueillement que peuvent procurer ces vastes étendues sauvages. L'enjeu est important pour la ville, partagée entre le développement de son agglomération, et la préservation d'un patrimoine écologique précieux et fragile. Une étude présente les liens ville/marais et leur évolution au fil du temps. Elle envisage également les aménagements à prévoir pour valoriser ce patrimoine naturel, si proche des citadins. Le rapport fait la synthèse de l'ensemble de la réflexion qui est menée, et des propositions d'aménagements sont avancées selon les infrastructures en place.

AMÉNAGEMENT URBAIN / VILLE / MARAIS / COURS D'EAU / AMÉNAGEMENT DU PAYSAGE

[Consulter la base documentaire du Pôle-relais marais atlantiques, Manche et mer du Nord](#)

GALINEAU, P. ; LORFEUVRE, F. 1994. **VOYAGE À TRAVERS LES MARAIS DU COTENTIN ET DU BESSIN.** 40 P.

*Ouvrage, Revue*

*MARAIS DU COTENTIN BESSIN*

HISTOIRE / PAYSAGE / MARAIS

[Consulter la base documentaire du Pôle-relais marais atlantiques, Manche et mer du Nord](#)

GAUTHIER, C. ; VIGNACQ, C. ; NOEL, D. ; SYNDICAT MIXTE POUR LE DEVELOPPEMENT DURABLE DE L'ESTUAIRE DE LA GIRONDE. 2003. **CHARTRE PAYSAGÈRE ET ENVIRONNEMENTALE DE L'ESTUAIRE DE LA GIRONDE. I/DIAGNOSTIC. II/ORIENTATIONS. III/ACTIONS.**

*Rapport d'étude*

*GIRONDE / CHARENTE MARITIME / AQUITAINE / POITOU CHARENTES / MARAIS ET ESTUAIRE DE LA GIRONDE*

La charte paysagère et environnementale pour le développement durable des territoires de l'estuaire de la Gironde a été signée conjointement par les préfets de la Gironde et de la Charente-Maritime le 16 Décembre 2006. Cette charte est donc un document de référence commun aux deux rives de l'estuaire. Elle a pour but d'orienter de manière cohérente, les actions de chacun pour le développement durable des territoires de l'estuaire de la Gironde. Elle est mise en œuvre par le Syndicat Mixte pour le Développement durable de l'estuaire (SMIDDEST).

HISTOIRE / PAYSAGE / ESTUAIRE / CHARTE / AMENAGEMENT DU TERRITOIRE

[Consulter la base documentaire du Pôle-relais marais atlantiques, Manche et mer du Nord](#)

GEFFRE, M. ; PARC NATUREL REGIONAL DU MARAIS POITEVIN. 1982. **MODIFICATIONS FONCIÈRES ET PAYSAGÈRES AU SEIN DES FERMES DE RÉFÉRENCE.** 134 P.

**NOUVEAUTÉ**

*Rapport d'étude*

*POITOU CHARENTES / CHARENTE MARITIME / VENDEE / PAYS DE LA LOIRE / DEUX SEVRES  
MARAIS POITEVIN / PAYSAGE / MARAIS / FONCIER / PEUPLIER / FERME*

[Consulter la base documentaire du Pôle-relais marais atlantiques, Manche et mer du Nord](#)

GUINEHEUX, A. 2018. **COMMENT AMÉLIORER L'ACTION DU PNR DES MARAIS DU COTENTIN ET DU BESSIN SUR LA QUALITÉ PAYSAGÈRE DES PROJETS D'AMÉNAGEMENT MENÉS SUR SON TERRITOIRE ? UN POINT DE DÉPART : LES CAHIERS DE RECOMMANDATIONS ARCHITECTURALES, PAYSAGÈRES ET ENVIRONNEMENTALES.** 97 P.

**NOUVEAUTÉ**

*Mémoire de stage*

*BASSE NORMANDIE / MANCHE*

De par leur diversité, les paysages sont des supports de qualité de cadre de vie et des moteurs d'attractivité pour les territoires. Face aux dynamiques socio-économiques contemporaines et aux évolutions paysagères qui y sont liées, le PNR des Marais du Cotentin et du Bessin s'est doté depuis sa création en 1991 de plusieurs outils visant à préserver la fonctionnalité de ses structures paysagères mais aussi à promouvoir un urbanisme durable et de qualité. Malgré cela, les acteurs locaux perçoivent encore aujourd'hui certains projets d'aménagement comme de faible « qualité paysagère » qui « banalisent » les paysages du Parc. Qu'est-ce qui définit une « qualité paysagère » ? Quels en sont les éléments-clés pour les habitants du PNR MCB ? Ces attentes sont-elles diversifiées et distinctes selon les acteurs ou au contraire partagées par tous ? Quelle est le rôle du PNR MCB dans cette démarche ? Comment peut-il se placer au regard des outils déjà existants sur le territoire ? Pour répondre à ces questions, un groupe de travail composé d'acteurs variés (élus, services d'urbanisme, instructeurs de permis, etc.) s'est réuni. En mettant en parallèle les attentes ressorties de ces échanges et les expérimentations menées par des territoires aux problématiques similaires, le PNR MCB pourra alors orienter un programme d'actions adapté à des objectifs bien définis. (résumé d'auteur).

MARAIS DU COTENTIN BESSIN / MARAIS / AMENAGEMENT DU PAYSAGE / PAYSAGE / PARC NATUREL REGIONAL

[Consulter la base documentaire du Pôle-relais marais atlantiques, Manche et mer du Nord](#)

**NOUVEAUTÉ**

HOUSSEIN ABDI, Y. 2023. **LA CÔTE CONTINENTALE DU PERTUIS BRETON, DU DÉBUT DU XVIII<sup>E</sup> SIÈCLE À LA FIN DU SECOND EMPIRE : ÉVOLUTION ET AMÉNAGEMENT DU LITTORAL DEPUIS LA TRANCHE-SUR-MER JUSQU'AU NORD DE LA ROCHELLE.** 436 P.

*Thèse*

*CHARENTE MARITIME / VENDEE / PAYS DE LA LOIRE / POITOU CHARENTES*

Entre le début du XVIII<sup>e</sup> siècle et la fin du Second Empire, la côte continentale du Pertuis Breton connaît une évolution significative. Elle est constituée de trois paysages géomorphologiques singuliers, dynamiques et corrélés : un territoire marécageux, une zone dunaire et une côte à falaises. Ces milieux subissent des transformations naturelles lentes à l'origine de la constitution des flèches sableuses d'Arcay et de l'Aiguillon qui forment un grand cordon dunaire. Celui-ci est alimenté par un transport considérable des sables de l'ouest vers l'est par dérive littorale. Ces mouvements de sédiments sont soumis à l'influence d'agents hydrodynamiques. La remontée des eaux de l'océan entraîne le colmatage progressif du golfe des Pictons par des apports de sédiments d'origine fluvio-marine. Ce processus est à l'origine de la formation de l'anse de l'Aiguillon et du Marais poitevin. Ces milieux subissent également des transformations naturelles brutales dues à des phénomènes climatiques extrêmes. Cette étude met aussi en lumière la part de l'influence humaine dans l'évolution et la modification de leur trait de côte. Les aménagements sont particulièrement visibles dans le Marais poitevin. Entre le Moyen Âge et le XIX<sup>e</sup> siècle, ce territoire est l'enjeu d'une grande transformation qui modifie largement son écosystème. Cette zone humide est drainée par l'instauration de canaux, de digues et d'écluses. Grâce aux dessèchements réalisés par les sociétés des marais, l'agriculture et l'élevage connaissent un essor considérable et remplacent progressivement ces terres inondables réputées insalubres. Les marais connaissent alors un afflux de population. L'Etat est présent sur ce littoral par l'intermédiaire des Amirautés sous l'Ancien Régime ou de l'administration des Ponts et Chaussées au XIX<sup>e</sup> siècle.

AMENAGEMENT DU LITTORAL / ZONE HUMIDE / HISTOIRE / PAYSAGE / EVOLUTION / MARAIS / DUNE / FALAISE

[Consulter la base documentaire du Pôle-relais marais atlantiques, Manche et mer du Nord](#)

INSTITUTION INTERDEPARTEMENTALE DU BASSIN DE LA SEVRE NANTAISE. 2003. **OUVRAGES HYDRAULIQUES, MILIEUX, PAYSAGES, USAGES.** 104 P.

*Acte de colloque*

*VENDEE / MAINE ET LOIRE / LOIRE ATLANTIQUE / DEUX SEVRES*

MOULIN A EAU / COURS D'EAU NON DOMANIAL / ENTRETIEN DE COURS D'EAU / RESTAURATION DE COURS D'EAU / REGLEMENTATION / ECOSYSTEME AQUATIQUE / OUVRAGE HYDRAULIQUE

[Consulter la base documentaire du Pôle-relais marais atlantiques, Manche et mer du Nord](#)

JOSLAIN, H. ; CONSERVATOIRE DE L'ESPACE LITTORAL ET DES RIVAGES LACUSTRES. 1998. **SCHÉMA D'AMÉNAGEMENT ET DE VALORISATION DES MARAIS DU MÈS.** 28 P.

*Rapport d'étude*

*MARAIS DU MES ET BAIE DE PONT / LOIRE ATLANTIQUE / PAYS DE LA LOIRE*

PAYSAGE / AMENAGEMENT DE SITE / PATRIMOINE NATUREL / GESTION PATRIMONIALE / MARAIS SALANT

[Consulter la base documentaire du Pôle-relais marais atlantiques, Manche et mer du Nord](#)

**NOUVEAUTÉ**

LABRUYERE, F. J. 1980. **A LA RECHERCHE DE LA SAINTONGE MARITIME.** 348 P.

*Ouvrage, Revue*

*POITOU CHARENTES / CHARENTE MARITIME*

MARAIS / GEOGRAPHIE / REGION / HISTOIRE / PAYSAGE

[Consulter la base documentaire du Pôle-relais marais atlantiques, Manche et mer du Nord](#)

LEMAIRE, T. 1995. **LES MARAIS DE BROUAGE DU SEL À L'HERBE ET AUX CÉRÉALES**. P. 13 À 18.

*Article de revue*

*CHARENTE MARITIME / POITOU CHARENTES / MARAIS DE BROUAGE*

Ce marais aménagé au XVIIe siècle pour la production de sel a, au XIXe, siècle été consacré à l'élevage de bovins, pour le lait et la viande. Puis il a perdu son avantage en tant que producteur d'herbe, s'est retrouvé en déprise et a bien failli disparaître, en tant que paysage particulier, sous la maïsiculture... De nouveaux modèles de développement sont à mettre en œuvre pour concilier les intérêts des agriculteurs et ceux des écologistes.

MARAIS / HISTOIRE / ELEVAGE / PAYSAGE / ACTIVITE HUMAINE

[Consulter la base documentaire du Pôle-relais marais atlantiques, Manche et mer du Nord](#)

 LEVAVASSEUR, A. 1991. **ETUDE DU PAYSAGE LITTORAL DE LA CHARENTE-MARITIME "AUNIS-ROCHEFORTAIS" : DE CHARRON À BOURCEFRANC**. 46 P.

*Rapport d'étude*

*POITOU CHARENTES / CHARENTE MARITIME*

*PAYSAGE / LITTORAL / LEGISLATION*

[Consulter la base documentaire du Pôle-relais marais atlantiques, Manche et mer du Nord](#)

LEVAVASSEUR, A. ; MARCHAND, E. 1998. **LE PAYSAGE DE L'AGGLOMÉRATION DE LA ROCHELLE**. 144 P.

*Ouvrage, Revue*

*CHARENTE MARITIME*

*ETUDE DE PAYSAGE / DEMOGRAPHIE / AGGLOMERATION URBAINE / PAYSAGE / MARAIS / LITTORAL*

[Consulter la base documentaire du Pôle-relais marais atlantiques, Manche et mer du Nord](#)

MINIER, J.P. 2014. **OBSERVATOIRES PHOTOGRAPHIQUES DU PAYSAGE EN POITOU-CHARENTES**. 24 P.

*Ouvrage, Revue*

*POITOU CHARENTES*

*PAYSAGE / PATRIMOINE NATUREL*

[Consulter la base documentaire du Pôle-relais marais atlantiques, Manche et mer du Nord](#)

 MOREAU, A. 2024. **ETUDE DE L'EFFET DE LA COMPOSITION ET DE LA STRUCTURE DU PAYSAGE SUR LES COMMUNAUTÉS D'OISEAUX AFFILIÉES AUX MILIEUX AGRICOLES EN MARAIS POITEVIN**. 104 P.

*Mémoire de stage*

*POITOU CHARENTES / CHARENTE MARITIME / DEUX SEVRES / PAYS DE LA LOIRE / VENDEE*

Dans une première partie de ce rapport, sont présentés, la structure d'accueil et les objectifs du projet DYNAMIC. Puis, un état de l'art de l'influence du paysage sur les communautés d'oiseaux est réalisé. Après présentation de la partie « Matériel et méthodes » et de la problématique, les résultats sont abordés avec un regard critique porté sur la méthodologie réalisée et l'interprétation des résultats. Démontrer et quantifier l'influence de la composition et de la structure du paysage sur les communautés d'oiseaux à partir de 3 sites contrastés du Marais poitevin. Un autre objectif est d'observer la spécialisation de ces communautés d'oiseaux sur ces sites. 3 sites agricoles de composition différentes (mixte, culture et prairie) sont étudiés.

MARAIS POITEVIN / OISEAU / MARAIS / AGRICULTURE / TERRE AGRICOLE / PAYSAGE

[Consulter la base documentaire du Pôle-relais marais atlantiques, Manche et mer du Nord](#)

NEVEU, J.L. (COORD). 1999. **ÉCOLOGIE DES PAYS CHARENTAIS.**

*Ouvrage, Revue*

*CHARENTE MARITIME / MARAIS POITEVIN / MARAIS DE BROUAGE*

PROTECTION DE L'ENVIRONNEMENT / FAUNE / FORÊT / EUTROPHISATION / QUALITÉ DE L'EAU / PAYSAGE / ÉCOLOGIE / LITTORAL / MARAIS / COURS D'EAU / FLORE / STATION D'ÉPURATION

[Consulter la base documentaire du Pôle-relais marais atlantiques, Manche et mer du Nord](#)

**NOUVEAUTÉ**

PAGANI, V. ; COMMUNAUTE DE COMMUNES DU BASSIN DE MARENNES ; COMMUNAUTE D'AGGLOMERATION ROCHEFORT OCEAN. 2021. **NOTE ARGUMENTAIRE POUR UNE OPÉRATION GRAND SITE SUR LE MARAIS DE BROUAGE.** 40 P.

*Brochure fascicule et guide technique*

*POITOU CHARENTES / CHARENTE MARITIME*

Dans cette note argumentaire, les deux intercommunalités dressent un portrait des richesses historiques, patrimoniales et paysagères du marais de Brouage. Elles y exposent également les fragilités du site... - des paysages sensibles à préserver, - les risques du dérèglement climatique, - une fréquentation touristique à maîtriser, - une fréquentation de la citadelle de Brouage à interroger, - sur les coteaux : une pression démographique à canaliser, - l'équilibre des activités primaires à trouver, - une riche biodiversité à protéger, - une « culture » du marais à sauvegarder. .. et dégagent les enjeux et les objectifs d'une OGS : - permettre l'adaptation du marais au dérèglement climatique, - encadrer un développement local en harmonie avec le site, - maintenir les activités primaires respectueuses de la zone humide, - transmettre et promouvoir l'esprit des lieux.

MARAIS DE BROUAGE / MARAIS / SITE CLASSE / HISTOIRE / PAYSAGE / MESURE DE PROTECTION / ENJEU

[Consulter la base documentaire du Pôle-relais marais atlantiques, Manche et mer du Nord](#)

**NOUVEAUTÉ**

PAGANI, V. ; THIMONIER, O. ; ENTENTE INTERCOMMUNAUTAIRE DU MARAIS DE BROUAGE. 2020. **MARAIS DE BROUAGE À LA RECHERCHE DE L'ESPRIT DES LIEUX.** 24 P.

*Brochure fascicule et guide technique*

*POITOU CHARENTES / CHARENTE MARITIME*

Ce document est un recueil des échanges qui ont eu lieu le 1er juillet 2019 lors du 2ème Parlement du marais. Il propose de découvrir l'univers du marais, d'en saisir les multiples facettes et de se préparer à vivre une expérience sensorielle au cœur de ce que certains ont pu qualifier de "jardin d'eau". 80 acteurs du marais – élus, agriculteurs, ostréiculteurs, professionnels du tourisme, usagers... – expriment et partagent leur perception de ce qui fait l'esprit du marais, et posent les fondements d'une culture commune à préserver, à partager et à transmettre dans le cadre du Grand Projet Marais de Brouage animé par la CARO et la Communauté de Communes du Bassin de Marennes.

MARAIS DE BROUAGE / MARAIS / HISTOIRE LOCALE / PAYSAGE

[Consulter la base documentaire du Pôle-relais marais atlantiques, Manche et mer du Nord](#)

**NOUVEAUTÉ**

PALY, L. 2022. **TRAJECTOIRES PAYSAGÈRES DE ZONES HUMIDES LITTORALES ATLANTIQUES DEPUIS LE XVIIIÈ SIÈCLE : APPORT D'UNE APPROCHE GÉOHISTORIQUE À LA CONNAISSANCE DE LEUR PATRIMOINE NATUREL ET DE LEUR ÉVOLUTION.** 467 P.

*Thèse*

*PAYS DE LA LOIRE / LOIRE ATLANTIQUE / BRETAGNE / FINISTÈRE*

Les espaces littoraux sont des systèmes complexes relevant de nombreuses interactions. Occupés depuis le Néolithique, ils ont fait l'objet de changements importants dans l'ouest de la France en particulier depuis

le XVIIIe siècle et après les années 1950 (modernisation agricole, développement d'une économie aquacole et touristique). Les zones humides littorales, souvent patrimonialisées pour leur caractère naturel, reflètent également ces changements, et sont soumises à de nouveaux enjeux avec l'élévation du niveau des mers. Cette thèse interroge le patrimoine naturel hybride de zones humides littorales de l'ouest de la France par la mobilisation d'une approche géohistorique (XVIIIe-XXIe siècles). La contextualisation de leurs évolutions paysagères au sein des grandes tendances régionales révèle leur spécificité. A l'échelle locale, la reconstitution des trajectoires paysagères (XVIIIe-XXIe siècles) de trois zones humides littorales (étangs et anse de Penfoulic (29), marais de Corsept (44) et marais du Payré (85)) identifie les héritages socio-naturels protégés. La mobilisation de sources historiques permet de préciser les facteurs de changements sous-jacents aux moments de ruptures et de bifurcations paysagères distingués dans ces trajectoires. Finalement, ce travail approfondit la caractérisation de ces héritages à travers une démarche d'enquêtes auprès de gestionnaires et usagers. Celle-ci révèle la divergence des visions portées sur ces patrimoines et leur gestion ainsi que l'imagination de leur futur possible. En mettant en lumière les différents facteurs producteurs des paysages aujourd'hui protégés, cette recherche éclaire les constructions et controverses de ces patrimoines dans un contexte de changements globaux.

VENDEE / ZONE HUMIDE / PAYSAGE / GEOGRAPHIE / HISTOIRE / MARAIS COTIER

[Consulter la base documentaire du Pôle-relais marais atlantiques, Manche et mer du Nord](#)

PARC INTERREGIONAL DU MARAIS POITEVIN. 2008. **LES PAYSAGES DU MARAIS POITEVIN. CAHIER DE DÉCOUVERTE.** 20 P.

*Brochure fascicule et guide technique*

DEUX SEVRES / CHARENTE MARITIME / MARAIS POITEVIN / BAIE DE L'AIGUILLON / VENDEE

PAYSAGE / TYPOLOGIE / MARAIS / DOCUMENT PEDAGOGIQUE / DOCUMENT PEDAGOGIQUE / AMENAGEMENT DE ZONE HUMIDE

[Consulter la base documentaire du Pôle-relais marais atlantiques, Manche et mer du Nord](#)

PARC NATUREL REGIONAL DE BRIERE. 2006. **CHOISIR LES ARBRES ET ARBUSTES POUR NOS PAYSAGES DE BRIÈRE.** 43 P.

*Brochure fascicule et guide technique*

MARAIS DE GUERANDE / MARAIS DE BRIERE ET DU BRIVET / PAYS DE LA LOIRE / LOIRE ATLANTIQUE

HAIE / PLANTATION / ARBRE / SYLVICULTURE / MARAIS / GUIDE PRATIQUE

[Consulter la base documentaire du Pôle-relais marais atlantiques, Manche et mer du Nord](#)

PARC NATUREL RÉGIONAL DE BRIÈRE. 2005. **CHARTRE PAYSAGÈRE : PARC NATUREL RÉGIONAL DE BRIÈRE.** 98 P.

*Rapport*

Encadré par les estuaires de la Loire et de la Vilaine, le territoire du Parc Naturel Régional de Brière présente une identité paysagère forte, avec des zones de littoral, de bocage, de marais, de prairies naturelles, de roselières et de plans d'eau. L'empreinte de l'homme et de ses activités au cours de l'histoire a également contribué à la formation de ce paysage unique. Soumis à une pression urbanistique importante et à un développement économique croissant, le territoire et ses activités traditionnelles sont aujourd'hui menacés. Le Parc a donc établi une Charte Paysagère, qui met en évidence ses richesses naturelles et paysagères. Ce document, élaboré avec l'ensemble des acteurs du Parc, présente les préoccupations et attentes de chacun. Celles-ci se déclinent sous forme de mesures de préservation, qui concernent à la fois le caractère rural du territoire, son patrimoine bâti, ses aménagements et infrastructures, ainsi que ses espaces urbanisés et naturels. Document non réglementaire, la Charte Paysagère est avant tout un outil d'aide à la décision lors de projets d'aménagement, dans le but de mener des politiques cohérentes à l'échelle du territoire en préservant les richesses des paysages de Brière.

PARC NATUREL RÉGIONAL / PAYSAGE / CHARTRE

[Consulter la base documentaire du Pôle-relais tourbières](#)

PARC NATUREL REGIONAL DE BRIERE. 2001. **CHARTRE DU PARC NATUREL RÉGIONAL DE BRIÈRE. PROJET DE TERRITOIRE 2001/2010.** 114 P.

*Rapport d'étude*

*MARAIS DE BRIERE ET DU BRIVET*

PATRIMOINE BIOLOGIQUE / DEVELOPPEMENT DURABLE / MARAIS / PARC NATUREL REGIONAL / CHARTRE / PAYSAGE / PROGRAMME D'ACTION / TERRITOIRE

[Consulter la base documentaire du Pôle-relais marais atlantiques, Manche et mer du Nord](#)

PARC NATUREL REGIONAL DE BRIERE ; MINISTERE DE L'AMENAGEMENT DU TERRITOIRE ET DE L'ENVIRONNEMENT. 2001. **LES PAYSAGES LIÉS À LA GESTION DE L'EAU.** 115 P.

*Acte de colloque*

AMENAGEMENT DU PAYSAGE / PROTECTION DU PAYSAGE / GESTION DE L'EAU

[Consulter la base documentaire du Pôle-relais marais atlantiques, Manche et mer du Nord](#)

PARC NATUREL REGIONAL DES BOUCLES DE LA SEINE NORMANDE. 2005. **LES ARBRES TÊTARDS. INTÉRÊT, RÔLES ET GUIDE D'ENTRETIEN.** 15 P.

*Brochure fascicule et guide technique*

PAYSAGE / ZONE HUMIDE / ARBRE / PLANTATION

[Consulter la base documentaire du Pôle-relais marais atlantiques, Manche et mer du Nord](#)

PARC NATUREL REGIONAL DES CAPS ET DES MARAIS D'OPALE. 2002. **GUIDE TECHNIQUE DU BOCAGE EN CAPS ET MARAIS D'OPALE.** 43 P.

*Brochure fascicule et guide technique*

*NORD PAS DE CALAIS*

PLANTATION / PAYSAGE / ARBRE / BOCAGE / HAIE / LEGISLATION

[Consulter la base documentaire du Pôle-relais marais atlantiques, Manche et mer du Nord](#)

 PARC NATUREL REGIONAL DU MEDOC. 2021. **GUIDE PRATIQUE : L'ÉCO-PASTORALISME DANS LE MÉDOC.** 34 P.

*Brochure fascicule et guide technique*

*AQUITAINE / GIRONDE*

L'écopastoralisme en Médoc est un document réalisé par le Parc naturel régional sur la situation et les enjeux de l'écopastoralisme du territoire. Sa création vient répondre à un besoin émis par les professionnels du secteur lors des premières rencontres de l'écopastoralisme organisées par le Parc naturel régional Médoc en 2019.

MARAIS DU MEDOC / ECOLOGIE / PASTORALISME / PAYSAGE / AGRICULTURE / ZONE HUMIDE / ELEVAGE

[Consulter la base documentaire du Pôle-relais marais atlantiques, Manche et mer du Nord](#)

 PAUGAM, E. 2023. **EFFET DE LA COMPOSITION ET DE LA STRUCTURE DU PAYSAGE SUR LES COMMUNAUTÉS D'OISEAUX DU MARAIS POITEVIN.** 100 P.

*Mémoire de stage*

*POITOU CHARENTES / CHARENTE MARITIME / DEUX SEVRES / PAYS DE LA LOIRE / VENDEE*

Le but de l'étude est de déterminer s'il existe un effet de la composition et de la structure du paysage sur les communautés d'oiseaux dans 3 sites du Marais poitevin qui diffèrent par l'assolement et les éléments du paysage qui les composent. Des suivis ornithologiques ont été conduits sur les 3 sites « prairie », « mixte » et « culture », ainsi que des relevés de l'occupation du sol et des éléments du paysage. Pour évaluer l'influence des diverses caractéristiques du paysage sur les communautés d'oiseaux, il a été utilisé deux types d'analyses : le modèle linéaire généralisé et l'analyse en composantes principales.



PENISSON, G. 2019. **A LA RENCONTRE DE L'ESPRIT DES LIEUX. GRAND SITE "ESTUAIRE DE LA CHARENTE ET ARSENAL DE ROCHEFORT".** 43 P.

*Ouvrage, Revue*

*POITOU CHARENTES / CHARENTE MARITIME*

Cet écrit est le fruit d'une commande passée par la Communauté d'agglomération Rochefort Océan dans le contexte du projet de candidature de l'estuaire de la Charente et de l'arsenal maritime de Rochefort au label Grand Site de France. Bien que les contours du présent ouvrage aient pour ambition de dépasser le cadre strict de la candidature, en s'adressant à un public élargi, une lecture avertie ne pourra faire l'économie des conditions de sa genèse. En ce sens, outre les limites géographiques circonscrites à l'empreinte du Grand Site, l'ouvrage s'appuie, parfois très directement, sur une série d'entretiens réalisés avec des acteurs du projet de candidature ainsi que sur un corpus d'études, cartes, rapports publics et autres œuvres littéraires, historiques, scientifiques ou encore artistiques tirés en bonne partie de la culture locale.

*ESTUAIRE DE LA CHARENTE / MARAIS DE ROCHEFORT / ESTUAIRE / MARAIS / PAYSAGE / COURS D'EAU / MILITAIRE*

[Consulter la base documentaire du Pôle-relais marais atlantiques, Manche et mer du Nord](#)

PENNA, B. 2003. **LE MARAIS VERNIER. DIX SIÈCLES D'ÉVOLUTION PAYSAGÈRE.** CAHIER DES ANNALES DE NORMANDIE 256 P.

*MARAIS VERNIER*

*ETUDE DE PAYSAGE / MARAIS / HISTOIRE / TOURBE / RESEAU HYDRAULIQUE*

[Consulter la base documentaire du Pôle-relais marais atlantiques, Manche et mer du Nord](#)

PIERRELEE, D. ; LAMPRIER, A. 2004. **GRAND LIEU LACS ET MARAIS. MÉMOIRE DES PAYSAGES ENTRE LOIRE ET BAIE.** 293 P.

*Ouvrage, Revue*

*PAYS DE LA LOIRE / LOIRE ATLANTIQUE / MARAIS DE GRAND LIEU*

Ce beau livre, illustré par des aquarelles de l'artiste peintre Anne Lamprier, présente les paysages de Grand Lieu (Loire-Atlantique), dominés par l'eau. L'auteur décrit comment ils se sont formés en faisant appel à l'histoire, à la géographie, aux mentalités et à la culture des habitants du pays aussi.

*MARAIS / LAC / HISTOIRE / PAYSAGE*

[Consulter la base documentaire du Pôle-relais marais atlantiques, Manche et mer du Nord](#)

PIGANEAU, D. 2001. **LE PAYS ROCHEFORTAIS. UN ARCHIPEL DE COMMUNES AUTOUR DE LA CHARENTE ET DES MARAIS.** 101 P.

*Ouvrage, Revue*

*ESTUAIRE DE LA CHARENTE / MARAIS DE ROCHEFORT*

*TOURISME / ARCHITECTURE / PAYSAGE / MARAIS / ARCHEOLOGIE*

[Consulter la base documentaire du Pôle-relais marais atlantiques, Manche et mer du Nord](#)

PORTAL, C. 2009. **DE LA BRIÈRE À L'OcéAN. UNE MOSAÏQUE DE PAYSAGES À DÉCOUVRIR ET À COMPRENDRE.** GUIDE PÉDAGOGIQUE. 68 P.

*Ouvrage, Revue*

*MARAIS DU MES ET BAIE DE PONT / MARAIS DE BRIERE ET DU BRIVET / PAYS DE LA LOIRE / LOIRE ATLANTIQUE / MARAIS DE GUERANDE*

Ce guide pédagogique présente, sous forme de fiches thématiques, les grands types de paysages de la presqu'île de Guérande et de la Brière.

CLIMAT / TOURBE / PARC NATUREL REGIONAL / PAYSAGE / MARAIS SALANT / HISTOIRE / GEOMORPHOLOGIE / MARAIS MARITIME

[Consulter la base documentaire du Pôle-relais marais atlantiques, Manche et mer du Nord](#)

[Consulter la base documentaire du Pôle-relais tourbières](#)

**NOUVEAUTE**

POUZET, P. ; FERNANDEZ, P. ; MOUCHARD, J. ; CENTRE DE RECHERCHE EN ARCHEOLOGIE. 2020. **SYNTHÈSE GÉOMORPHOLOGIQUE DU MARAIS DE BRIÈRE**. 44 P.

*Rapport d'étude*

*LOIRE ATLANTIQUE / PAYS DE LA LOIRE*

Pour tenter de mieux comprendre l'évolution de la Brière au cours des derniers millénaires, cette synthèse géomorphologique a été engagée. Elle a pour objectif d'étudier la plupart des travaux géomorphologiques réalisés durant les dernières décennies. L'objectif est d'appréhender l'évolution de la géomorphologie briéronne et la succession des paysages ayant façonné ce marais. L'étude repose dans un premier temps sur l'analyse de la topographie des principaux éléments du relief briéron. L'étude globale de la topographie permet de comprendre certains grands traits de l'évolution géomorphologique du marais, tandis que l'étude des microreliefs offre des clés de compréhension sur le façonnement de son hydrographie au cours des derniers millénaires. Nous présentons ensuite une synthèse de l'évolution de la sédimentologie de cet espace, vaste zone de dépôts d'alluvions principalement quaternaires. Les données primaires utilisées pour la réalisation de cette synthèse sont en amont critiquées. Enfin, le couplage de ces deux approches offre la possibilité intéressante de produire plusieurs coupes géologiques dans les espaces les moins étudiés. Nous avons testé cette nouvelle approche au travers de quatre transects préalablement sélectionnés dans le marais. De nouvelles perspectives de recherche sont ensuite proposées pour les futurs travaux engagés sur l'étude géomorphologique briéronne.

MARAIS DE BRIERE ET DU BRIVET / MARAIS / GEOMORPHOLOGIE / PAYSAGE / RELIEF / RECHERCHE SCIENTIFIQUE

[Consulter la base documentaire du Pôle-relais marais atlantiques, Manche et mer du Nord](#)

REAULT-MILLE, S. 2003. **LES MARAIS CHARENTAIS - GÉOHISTOIRE DES PAYSAGES DU SEL**. 269 P.

*Ouvrage, Revue*

*CHARENTE MARITIME*

AMENAGEMENT DU PAYSAGE / GEOGRAPHIE / MARAIS SALANT / PAYSAGE / HISTOIRE / SEL

[Consulter la base documentaire du Pôle-relais marais atlantiques, Manche et mer du Nord](#)

SAUZEAU, T. ; GARNIER, M. 2016. **OLÉRON**. 131 P.

*Ouvrage, Revue*

*POITOU CHARENTES / MARAIS DE L'ILE D'OLERON / CHARENTE MARITIME*

MARAIS / ILE / PAYSAGE / HISTOIRE

[Consulter la base documentaire du Pôle-relais marais atlantiques, Manche et mer du Nord](#)

SCIENCE & DÉCISION. 2006. **LA PROTECTION DE LA NATURE ET DES PAYSAGES SUR LE LITTORAL ATLANTIQUE : QUE PRÉSERVER AU SEIN DE LA BIODIVERSITÉ ? COMMENT PROCÉDER ?** 40 P.

*Rapport d'étude*

*PAYS DE LA LOIRE / POITOU CHARENTES / AQUITAINE / BRETAGNE*

POLLUTION DU LITTORAL / PECHE COTIERE / EROSION / BIODIVERSITE / PROTECTION DU LITTORAL / LITTORAL / ACTIVITE HUMAINE / AQUACULTURE

[Consulter la base documentaire du Pôle-relais marais atlantiques, Manche et mer du Nord](#)

SIMON, G. ; MINISTERE DE L'ECOLOGIE ET DU DEVELOPPEMENT DURABLE. 1998. **LE MARAIS POITEVIN**. 24 P.

*Rapport d'étude*

Après un diagnostic de la situation du Marais Poitevin, le rapport examine un scénario de sauvetage qui prend en compte la sauvegarde de l'écosystème et qui dépend principalement de deux actions, l'une concerne l'agriculture, l'autre la ressource en eau.

*MARAIS POITEVIN*

TOURISME / SYNTHÈSE / GESTION DE L'EAU / MARAIS / PROTECTION DU PATRIMOINE / PROGRAMME D'ACTION / AGRICULTURE / AMENAGEMENT DU TERRITOIRE / PAYSAGE / POPULICULTURE

[Consulter la base documentaire du Pôle-relais marais atlantiques, Manche et mer du Nord](#)

SYNDICAT INTERCOMMUNAL A VOCATION MULTIPLE MER ET VIE. 1997. **C.R.A.P.E. CONTRAT PAYSAGE. LE PAYS MER ET VIE. DIAGNOSTIC PAYSAGER**. 79 p.

*Rapport d'étude*

*MARAIS DES OLONNES / MARAIS DE LA VIE / MARAIS DE SAINT JEAN MONTS*

SITE PROTEGE / PAYSAGE / TYPOLOGIE / MARAIS / ETUDE DE PAYSAGE / CONVENTION / BOCAGE / GEOMORPHOLOGIE / FLORE / PAYS

[Consulter la base documentaire du Pôle-relais marais atlantiques, Manche et mer du Nord](#)

SYNDICAT INTERCOMMUNAL DE LA COTE D'AMOUR ET DE LA PRESQU'ILE GUERANDAISE. 2000. **DÉFINITION D'UNE OPÉRATION "GRAND SITE NATIONAL" MARAIS SALANTS DE GUÉRANDE. DIAGNOSTIC STRATÉGIQUE ET PROPOSITIONS DE SCÉNARIOS**. 94 P.

*Rapport d'étude*

*MARAIS DE GUERANDE / LOIRE ATLANTIQUE / PAYS DE LA LOIRE*

DEVELOPPEMENT URBAIN / MILIEU NATUREL / MARAIS SALANT / PAYSAGE / TOURISME / SALICULTURE

[Consulter la base documentaire du Pôle-relais marais atlantiques, Manche et mer du Nord](#)

SYNDICAT MIXTE DU PAYS ROCHEFORTAIS. 2003. **L'ESTUAIRE DE LA CHARENTE DANS LE PROJET DE TERRITOIRE. 1 - PATRIMOINES, PAYSAGES**. 46 P.

*Acte de colloque*

*MARAIS DE ROCHEFORT / ESTUAIRE DE LA CHARENTE / POITOU CHARENTES / CHARENTE MARITIME*

PAYSAGE / PROTECTION DU PATRIMOINE / HISTOIRE / GEOLOGIE / ESTUAIRE / MARAIS / PATRIMOINE CULTUREL / AMENAGEMENT TOURISTIQUE

[Consulter la base documentaire du Pôle-relais marais atlantiques, Manche et mer du Nord](#)

TERRADILLOS, J.L. ; BRUAND, A. 2005. **CHARTRE PAYSAGÈRE POUR L'ESTUAIRE DE LA GIRONDE**. P. 52-55.

*Article de revue*

*MARAIS ET ESTUAIRE DE LA GIRONDE / AQUITAINE / GIRONDE*

ESTUAIRE / CHARTRE / PAYSAGE / POLE NATURE

[Consulter la base documentaire du Pôle-relais marais atlantiques, Manche et mer du Nord](#)

VERGER, F. 2008. **L'ANSE DE L'AIGUILLON**.

*Ouvrage, Revue*

*BAIE DE L'AIGUILLON / PAYS DE LA LOIRE / VENDEE*

HISTOIRE / MARAIS / PAYSAGE

[Consulter la base documentaire du Pôle-relais marais atlantiques, Manche et mer du Nord](#)

VILLE, F. 2009. **LA CHARTE PAYSAGÈRE DE BRIÈRE A RÉUSSI À PROUVER SON UTILITÉ.** P. 40-41.

*Article de revue*

*MARAIS DE BRIERE ET DU BRIVET / LOIRE ATLANTIQUE / PAYS DE LA LOIRE / ETATS UNIS*

Cet article démontre l'utilité ainsi que les préconisations inscrites dans la charte paysagère adoptée en Brière. (exploitation du roseau, restauration du bocage, contrat de restauration zones humides...).

*MARAIS / AMENAGEMENT DU TERRITOIRE / CHARTE / PAYSAGE / PARC NATUREL REGIONAL*

[Consulter la base documentaire du Pôle-relais marais atlantiques, Manche et mer du Nord](#)

WINCKLER, L. 2006. **LES MESURES AGRI-ENVIRONNEMENTALES : QUEL IMPACT SUR LE PAYSAGE DU PARC NATUREL RÉGIONAL DES MARAIS DU COTENTIN ET DU BESSIN ? UNE APPROCHE AU TRAVERS DES PRATIQUES AGRICOLES.**

*Mémoire de stage*

*BASSE NORMANDIE / MARAIS DU COTENTIN BESSIN / MANCHE*

*ENQUETE / EVALUATION / MESURE AGRI ENVIRONNEMENTALE / AGRICULTURE / PARC NATUREL REGIONAL / MARAIS*

[Consulter la base documentaire du Pôle-relais marais atlantiques, Manche et mer du Nord](#)

## Paysages des tourbières

ALET, B. ; BRIANE, G. 2002. **DES PAYSAGES DÉLAISSÉS OU DÉGRADÉS AUX PAYSAGES RÉHABILITÉS : L'EXEMPLE DES TOURBIÈRES DU SUD-OUEST DU MASSIF CENTRAL.** IN: « DIVERSITÉ PAYSAGÈRE ET POLITIQUES PUBLIQUES : UN ENJEU POUR LE DÉVELOPPEMENT LOCAL ET L'AMÉNAGEMENT DES TERRITOIRES. L'EXEMPLE DU SUD-OUEST DE LA FRANCE », RAPPORT FINAL DE RECHERCHE, PROGRAMME DE RECHERCHE « POLITIQUES PUBLIQUES ET PAYSAGES : ANALYSE, ÉVALUATION, COMPARAISONS ». P. 1-20

*Contribution*

*POLITIQUE / IMPACTS SUR L'ENVIRONNEMENT / TOURBIÈRES / ZONES HUMIDES / PAYSAGE / PASTORALISME*

[Consulter la base documentaire du Pôle-relais tourbières](#)

AMAT, J-P. ; GREGOIRE, F. ; PEREZ, V. 2011. **ARCHÉOLOGIE DU PAYSAGE DES MARAIS DU LAONNOIS. EXEMPLE DE CESSIÈRES-MONTBAVIN.** IN: REGARDS SUR LES TOURBIÈRES DES VALLÉES ALLUVIALES, LES PEUPLERAIES ET LE PÂTURAGE. ACTES DU COLLOQUE. LAON, 22-24 SEPTEMBRE 2010. NATURAGORA. P. 36-51

*Contribution*

Les méthodologies d'exploration de l'espace connues sous le terme archéologie du paysage sont ici appliquées au site de Cessières (Aisne). Elles aident à retracer l'histoire du site en y ajoutant la part des sociétés humaines dans son évolution. Celle-ci apparaît considérable et doit être prise en compte dans la gestion. La tourbière de Cessières, vieille de 11 500 ans, est en interaction permanente avec les activités des sociétés depuis plus de 4 000 ans, présentes de manière intensive. Les interventions les plus conséquentes concernent l'hydraulique dont la dernière manifestation a été, dans les années 1830, l'installation d'un réseau de drainage. Le trait le plus remarquable de l'époque actuelle est l'abandon de ce site par l'homme,



très peu fréquenté et où les formes d'intervention peuvent être différentes de celles du passé. (Résumé de l'auteur)

GESTION / ARCHÉOLOGIE / PAYSAGE / TOURBIÈRES / ACTIVITÉS HUMAINES

[Consulter la base documentaire du Pôle-relais tourbières](#)

BICHET, V. ; CAMPY, M. ; DER COURT, J. (PRÉF.) 2009. **MONTAGNES DU JURA : GÉOLOGIE ET PAYSAGES**. NÉO ÉDITIONS, 303 P.

*Livre*

MASSIFS RICHES EN TOURBIÈRES / GÉOLOGIE / PAYSAGE

[Consulter la base documentaire du Pôle-relais tourbières](#)



BLOUIN-GOURBILIERE, C. ; UNIVERSITÉ D'ANGERS. 2013. **L'ÉLABORATION D'IMAGES "PAYSAGES" HABITANTES : UN LEVIER PARTICIPATIF D'AMÉNAGEMENT DU TERRITOIRE. LE CAS DU PARC NATUREL RÉGIONAL DE LA BRENNE (INDRE, FRANCE)**. THÈSE DE DOCTORAT :

GÉOGRAPHIE ET AMÉNAGEMENT DE L'ESPACE : UNIVERSITÉ D'ANGERS, LE 3 AVRIL 2013. 567 P. + ANNEXES

*Mémoire / thèse*

CENTRE-VAL DE LOIRE / CENTRE / INDRE

"Le Parc naturel régional (PNR) de la Brenne s'est construit sur une polarité qu'il a rendue centrale, celle des étangs de la Grande Brenne. Ainsi, l'étang brennou constitue l'archétype paysager de ce territoire, composé de motifs paysagers emblématiques : la bonde, le roseau, l'oiseau. Théâtre d'un saisissant renversement de valeurs opéré depuis le XVIIIe siècle, ce paysage-vitrine, devenu fierté locale, est mis en valeur par la structure du PNR et convoité par les visiteurs. Pourtant les mutations paysagères, intimement liées à l'avènement de nouvelles pratiques, menacent l'identité paysagère de la Brenne. De plus, autour du cœur de la Grande Brenne, d'autres paysages moins connus et moins valorisés se déploient, apportant des problématiques et des enjeux singuliers. Lors de la redéfinition des objectifs de la Charte (2008), les élus du Parc ont ressenti ce qui a trait à une discordance paysagère, territoriale et identitaire. Ils ont souhaité « valoriser la disparité paysagère du Parc », et travailler sur un fil conducteur qui permettait de considérer ce territoire comme un tout cohérent. Cette thèse de recherche-action propose d'aborder cette problématique par l'angle du paysage, en questionnant les représentations individuelles et collectives, des paysages et par delà, du territoire. Au travers la mobilisation de l'outil photographique, grâce à des animations participatives menées durant 26 mois, habitants, visiteurs, élus, techniciens du Parc et professionnels de l'aménagement ont été invités à se questionner sur les paysages du Parc, à formuler un point de vue puis à échanger ensemble. Ce travail d'animation et de médiation paysagère est aujourd'hui restitué sous la forme d'un observatoire photographique participatif du paysage, itinéraire photographique qui dote le Parc d'un outil de suivi opérationnel de ses paysages." (Résumé de l'auteur).

SCIENCES HUMAINES ET SOCIALES / GÉOGRAPHIE / AMENAGEMENT DU TERRITOIRE / PARC NATUREL RÉGIONAL / PAYSAGE / RECHERCHE / PHOTOGRAPHIE

[Consulter la base documentaire du Pôle-relais tourbières](#)

BRUNET, P. ; GIRARDIN, P. 2001. **PAYSAGES DE MARAIS**. IN: INVENTAIRE RÉGIONAL DES PAYSAGES DE BASSE-NORMANDIE. DIREN BASSE-NORMANDIE ; CONSEIL RÉGIONAL DE BASSE-NORMANDIE, P. 233-265

*Contribution*

PAYSAGE / MARAIS

[Consulter la base documentaire du Pôle-relais tourbières](#)

COLLECTIF, CONSERVATOIRE D'ESPACES NATURELS DE POITOU-CHARENTES. 2015. **POITOU-CHARENTES PAYSAGES ET NATURE – BIODIVERSITÉ**. GESTE ÉDITIONS ; ÉDITIONS CREN POITOU-CHARENTES, 339 P.

*Livre*

Dans ce beau livre, des sites sont décrits, et une grande place est réservée à des témoignages d'acteurs (élus, gestionnaires, etc.). Concernant les sites tourbeux, on s'intéressera particulièrement au chapitre « Tourbières » (p. 160-181), avec :

- les landes de la Borderie
- la tourbière du Bourdet-Amuré
- la tourbière des Régeasses
- et la tourbière de la Lizonne.

ENVIRONNEMENT / PATRIMOINE NATUREL / PAYSAGE / BIODIVERSITÉ / CONSERVATOIRE RÉGIONAL D'ESPACE NATUREL

[Consulter la base documentaire du Pôle-relais tourbières](#)

CUBIZOLLE, H. 2024. **PLAIDOYER POUR LES TOURBIÈRES**. EDITIONS QUAE, 175 P.

*Livre*

Au sommaire de cet ouvrage : PARTIE I. DE L'EAU, DE LA TOURBE ET DE LA VIE 1.

Le fonctionnement des tourbières : l'eau, l'élément clé - Un lien primordial avec les nappes phréatiques - Le rôle des tourbières dans l'hydrologie des bassins versants - Où trouve-t-on des tourbières dans le monde ? 2. Comment se fabrique la tourbe, ou la naissance des tourbières - Un recyclage très incomplet de la matière organique - Minérogène, ombrogène, limnogène : aux origines de l'accumulation de tourbe - La tourbe est aussi un sol, l'Histosol. 3. La vie foisonnante mais souvent discrète des tourbières - Les tourbières, une biodiversité exceptionnelle ? - La flore des tourbières - La faune des tourbières. 4. Remonter le temps en s'enfonçant dans la tourbe - Les carottages dans les tourbières - Quel âge ont les tourbières ? - L'histoire des paysages et des hommes racontée par la tourbe. PARTIE II. LES TOURBIÈRES ET LES SOCIÉTÉS HUMAINES 5. Comment les hommes utilisent les tourbières ? - Cultiver les tourbières - Quand la tourbière devient marais - Les multiples usages de la tourbe. 6. Des milieux humides dégradés mais que l'on peut restaurer - Des tourbières mieux protégées mais toujours très menacées - Des dysfonctionnements souvent réversibles : restaurer les tourbières. 7. Pourquoi et comment préserver les tourbières ? - Préserver les services rendus aux sociétés par les tourbières - En attendant l'inventaire des tourbières de France... - Gérer à tout prix ? Et si on fichait la paix aux tourbières ? Conclusion Bibliographie.

[Consulter la base documentaire du Pôle-relais tourbières](#)

DAVID, E. 2012. **TOURBIÈRES, DES PAYSAGES À LIRE**. SYNDICAT NATIONAL DES ACCOMPAGNATEURS EN MONTAGNE. L'ACCOMPAGNATEUR EN MONTAGNE, n° 16, P. 22-27

*Article*

Article richement illustré sur les milieux tourbeux en zones de montagnes. À destination des professionnels de l'animation naturaliste, l'auteur souligne les pratiques d'utilisation des tourbières comme support d'animation auprès du jeune public, dans leur dimension paysagère et temporelle. L'étude de trois cas permet de découvrir des activités réalisées autour de ces écosystèmes à préserver. Un jeu de pistes à Taninges (Haute-Savoie), un jeu de rôle sur la tourbière des Creusates dans le Massif des Bauges (Savoie), et une activité autour des cinq sens dans le Bassin du Dugeon (Haut-Doubs) sont présentés. Deux encarts mettent l'accent sur le bassin du Dugeon et le Pôle-relais tourbières.

ÉDUCATION À L'ENVIRONNEMENT / TOURBIÈRES / MONTAGNE / TYPOLOGIE / DÉFINITION

[Consulter la base documentaire du Pôle-relais tourbières](#)

DENDIEVEL, A-M. 2019. **PREMIER ESSAI DE RECONSTITUTION DES PAYSAGES LOCAUX AU SECOND ÂGE DU FER ET À LA PÉRIODE**

**NOUVEAUTÉ**

**ROMAINE SUR LE PLATEAU DU BÉAGE D'APRÈS LES ANALYSES PALÉOÉCOLOGIQUES.** IN: LE COZANET T., MOULIN C. & NORDEZ M. (DIR.). INTERACTIONS ET ÉCHANGES DURANT LA PROTOHISTOIRE : ACTES DES III<sup>E</sup> RENCONTRES DOCTORALES INTERNATIONALES. COLLECTION EEPB 3, BIBRACTE EPCC, GLUX-EN-GLENNE. 8 P.

*Contribution*

AUVERGNE-RHÔNE-ALPES / ARDÈCHE

TOURBIÈRES / ARCHÉOLOGIE

[Consulter la base documentaire du Pôle-relais tourbières](#)

**NOUVEAUTÉ**

DENDIEVEL, A-M. ; CUBIZOLLE, H. ; ARGANT, J. ; OBERLIN, C. 2020. **PAYSAGES DE TOURBIÈRES : UN CONSERVATOIRE D'ARCHIVES PLURIDISCIPLINAIRES.** LE COURRIER DE LA NATURE, NUMÉRO SPÉCIAL. P. 26-29.

*Article*

TOURBIÈRES / DATATION

[Consulter la base documentaire du Pôle-relais tourbières](#)

**NOUVEAUTÉ**

DENDIEVEL, A-M. ; DELRIEU, F. ; DUNY, A. 2020. **ENTRE LACS ET TOURBIÈRES : APPROCHE PLURIDISCIPLINAIRE DE L'ÉVOLUTION DES PAYSAGES ET DES ZONES HUMIDES DE LA PÉNIDE À ESPALEM (HAUTE-LOIRE).** BIOM, N°1. 11 P.

*Article*

MASSIF CENTRAL / AUVERGNE-RHÔNE-ALPES / AUVERGNE / HAUTE-LOIRE (43)

"Dans le cadre d'un programme de recherche pluridisciplinaire, nos travaux visent à reconstituer l'évolution des paysages dans le massif du Cézallier durant la Protohistoire. Cet article présente les premiers résultats obtenus sur le plateau de la Pénide (Espalem, Haute-Loire) qui a la particularité d'accueillir d'anciens lacs, un site fortifié et une nécropole protohistorique. À partir de carottages dans la tourbière du « Lac Long » et de sondages archéologiques, nous avons mis en évidence les grandes lignes des changements de l'environnement local depuis 8500 av. J.-C. Il semble, d'après nos résultats, que le Lac Long se soit comblé en évoluant en tourbière au cours du Néolithique, avant de redevenir un lac de faible profondeur durant l'âge du Bronze final, soit vers 1200-1000 av. J.-C. Les populations de la Protohistoire ont choisi ce plateau pour habiter et construire leurs tertres funéraires (tumulus) au bord des lacs. Par la suite, les lacs et zones humides du plateau de la Pénide ont été fortement drainés à des fins agricoles, notamment au cours du XIX<sup>e</sup> siècle. Ces sites sont aujourd'hui protégés pour leur flore et leur faune spécifiques (Natura 2000) et renferment un patrimoine historique hors du commun." (résumé)

PAYSAGE / ZONES HUMIDES / TOURBIÈRES / LACS / ARCHÉOLOGIE

[Consulter la base documentaire du Pôle-relais tourbières](#)

**NOUVEAUTÉ**

DÉPARTEMENT DE LA LOZÈRE. 2021. **ETANG ET TOURBIÈRE DE BONNECOMBE.** 12 P.

*Brochure/Plaquette*

OCCITANIE / LOZÈRE

Issus de l'ère glaciaire, les paysages de l'Aubrac abritent des zones humides et une flore spécifique. L'Aubrac se situe à cheval sur trois départements, la Lozère, le Cantal et l'Aveyron. Ce haut plateau d'altitude s'est modelé lors de la dernière ère glaciaire. Malgré des conditions climatiques rudes, il a été occupé par les hommes dès le néolithique. Ces derniers y ont aménagé des clairières pour cultiver le seigle et faire pâturer les troupeaux. L'Aubrac étant traversé par l'un des chemins de pèlerinage de Saint-Jacques-de-Compostelle, à partir du VII<sup>e</sup> siècle des monastères s'y implantent pour accueillir les pèlerins. Les moines initient un déboisement massif de façon à pratiquer l'élevage et le pastoralisme, qui à leur tour, ont façonné le paysage. Conjugués aux milieux humides, les grands espaces de l'Aubrac ont favorisé la présence d'une faune et d'une flore largement diversifiées.

DROZ, Y. ; MIEVILLE-OTT, V. ; SPICHIGER, R. ; FORNEY, J. 2005. **LE CHAMP DU PAYSAGE : REPRÉSENTATIONS PAYSAGÈRES ET PROCESSUS DE LÉGITIMATION DES USAGES SOCIAUX DU PAYSAGE : DE LA VUE-DES-ALPES AU PAYS D'ENHAUT**. UNIVERSITÉ DE NEUCHÂTEL, 67 P.

*Rapport*

La présente étude identifie et décrit comment se construisent les représentations paysagères dans différents groupes sociaux (agriculteurs, protecteurs de la nature, touristes, citoyens et administrations), ainsi que le type de gestion de l'espace qui en découle. Trois cas sont analysés :

- la démarche paysagère et la négociation autour du projet de réserve de biosphère au pays d'Enhaut, puis d'un parc naturel
- les conflits et blocages suscités par l'imposition d'une représentation dominante (tourbières et éoliennes de l'Arc jurassien)
- l'usage conjoint d'un même espace à forte connotation identitaire et les conflits qu'il peut susciter (pâturages boisés et crêtes)

Les concepts de représentations, de postures et de valeurs paysagères sont des outils permettant de prendre en compte les dimensions sociales et culturelles du paysage. Car il n'existe pas de paysage objectif, mais des représentations sociales dépendantes des subjectivités. Ainsi, la prise en compte de cette diversité de perceptions, au statut identique, est une condition de départ pour ouvrir au dialogue. Il convient par ailleurs de clarifier le rôle et statut des experts engagés dans le processus (autorité, reconnaissance, indépendance) pour que s'établisse un climat de confiance nécessaire à la collaboration.

PAYSAGE / REPRÉSENTATION SOCIALE / ETHNOLOGIE / PERCEPTION DE L'ENVIRONNEMENT / CONFLIT

[Consulter la base documentaire du Pôle-relais tourbières](#)

DUMENIL, G. 2015. **LE MARAIS DE SAINT-GOND, UN MARAIS TOURBEUX AU COEUR DU PAYSAGE CHAMPENOIS**. ECOLE NATIONALE SUPÉRIEURE D'ARCHITECTURE ET DE PAYSAGE DE BORDEAUX, 77 P.

*Mémoire/Thèse*

Au sommaire de ce mémoire d'étude et de recherche en « Mémoire de cent ans de paysage » :

- un paysage actuel fragmenté entre viticulture et grandes cultures intensives
- de nouveaux enjeux sociaux et industriels : vers une fragmentation accrue
- le devenir du marais de Saint-Gond : une disparition annoncée ?

PAYSAGE / MARAIS TOURBEUX

[Consulter la base documentaire du Pôle-relais tourbières](#)


HERVIO, J.-M. 1998. **ÉLÉMENTS POUR UNE HISTOIRE DES PAYSAGES DE TOURBIÈRES EN BASSE-BRETAGNE : L'EXEMPLE DU YEUN-ELEZ**. IN: MILIN, G. MARAIS EN BRETAGNE. CENTRE DE RECHERCHE BRETONNE ET CELTIQUE, P. 137-144

*Contribution*

BRETAGNE

TOURBIÈRES / PAYSAGE / HISTOIRE

[Consulter la base documentaire du Pôle-relais tourbières](#)

 LEMER, L. ; GAUTHIER, A. ; LESPEZ, L. ; ET AL. 2019. **IMPACT DE L'ANTHROPISATION DANS LES MARAIS DU COTENTIN : LE MARAIS DE LA SANGSURIÈRE (MANCHE, NORMANDIE)**. BOURGOGNE-FRANCHE-COMTÉ NATURE. P. 197-206

*Article*

*NORMANDIE / BASSE-NORMANDIE / MANCHE*

MARAIIS TOURBEUX / ACTIVITÉS HUMAINES / FORMATION DES TOURBIÈRES / PAYSAGE

[Consulter la base documentaire du Pôle-relais tourbières](#)

MIRAS, Y. ; GUENET, P. ; RICHARD, H. NON DATÉ. **LA GENÈSE DU PAYSAGE CULTUREL DU PLATEAU DE MILLEVACHES (LIMOUSIN, MASSIF CENTRAL, FRANCE) PLUS DE 2000 ANS D'HISTOIRE RÉVÉLÉS PAR L'ANALYSE POLLINIQUE.** IN: PHILIPPE GRANDCOING (DIR.). PAYSAGE ET ENVIRONNEMENT EN LIMOUSIN, DE L'ANTIQUITÉ À NOS JOURS, PRESSES UNIVERSITAIRES DE LIMOGES, P. 99-124, 2010, RENCONTRES DES HISTORIENS DU LIMOUSIN. P. 99-124

*Contribution*

[Consulter la base documentaire du Pôle-relais tourbières](#)

NEKRASSOFF, S. 2007. **IMAGES ET VISAGES DES HAUTES-FAGNES : ÉVOLUTION D'UN PAYSAGE ET DE SA PERCEPTION.** EDITIONS SERGE NÉKRASSOFF, 120 P.

*Livre*

" Landes inaccessibles, nature hostile, désert inculte, paysage désolé, tourbières perfides et meurtrières. Voilà autant d'images associées au milieu fagnard d'autrefois qui se perpétuent encore aujourd'hui. Sont-elles fondées, ou renvoient elles à des impressions excessives, transmises de génération en génération ? L'auteur s'appuie sur de nombreux documents anciens pour mesurer l'écart qui existe entre des images issues de sensibilités qui ont évolué au fil des siècles et les visages du haut plateau reconstitués grâce aux résultats des recherches scientifiques et de la critique historique. Une démarche qui donne également l'occasion de rappeler les liens que l'homme a entretenus avec ce milieu depuis plus d'un millénaire "

TOURBIÈRES / PAYSAGE / PERCEPTION DE L'ENVIRONNEMENT

[Consulter la base documentaire du Pôle-relais tourbières](#)

 PRÉFECTURE DU DÉPARTEMENT DE LA MANCHE ; AGENCE NATIONALE DE LA COHÉSION DES TERRITOIRES ; ROUGE VIF TERRITOIRES ; GEORGETTES. 2025. **SYNTHÈSE DU DIAGNOSTIC SOCIO-ÉCONOMIQUE ET PAYSAGER DES SEPT COMMUNES AYANT LA TOURBIÈRE DE SÈVES EN PARTAGE.**

NON PAGINÉ

*Rapport*

*NORMANDIE / MANCHE*

Voir aussi les deux autres documents en lien avec cette étude :

Reconversion de la tourbière de Sèves. Diagnostic paysage

Réalisation d'un projet collectif de territoire des communes ayant en partage la Tourbière de Sèves.

Diagnostic socio-économique du territoire

TOURBIÈRES / RECONVERSION DE SITE / PAYSAGE / SOCIO-ÉCONOMIE

[Consulter la base documentaire du Pôle-relais tourbières](#)

SACCA, C. ; CUBIZOLLE, H. 2008. **LA PATRIMONIALISATION DES ZONES HUMIDES : L'EXEMPLE DE TOURBIÈRES DE L'EST DE LA FRANCE.** IN: GUICHARD-ANGUIS, SYLVIE ; HERITIER, STÉPHANE. LE PATRIMOINE NATUREL ENTRE CULTURE ET RESSOURCE. L'HARMATTAN, P. 11-26

*Contribution*

Depuis une quinzaine d'années, la perception des zones humides et notamment des tourbières a beaucoup évolué en lien avec les valeurs que nous leur accordons aujourd'hui. En conséquence, les modalités mêmes de gestion de ces milieux ont évolué, intégrant de plus en plus leur caractère patrimonial. Dans l'exemple ici développé des tourbières du Massif central oriental, la valeur patrimoniale s'est d'abord caractérisée par la présence d'espèces végétales remarquables, puis par la capacité des tourbières à

conserver la mémoire de l'histoire des milieux naturels, des paysages et des sociétés humaines qui les ont façonnés.

ZONES HUMIDES / PATRIMOINE NATUREL / TOURBIÈRES / PERCEPTION DE L'ENVIRONNEMENT / VALEURS DES ZONES HUMIDES

[Consulter la base documentaire du Pôle-relais tourbières](#)

**NOUVEAUTÉ**

SYNDICAT MIXTE DU PARC NATUREL RÉGIONAL DES VOLCANS D'Auvergne ;  
PARC NATUREL RÉGIONAL DES VOLCANS D'Auvergne. 2021. **ÉTUDE  
PAYSAGÈRE, TOURBIÈRE DE JOUVION.** 37 P.

*Rapport*

Auvergne-Rhône-Alpes / Massif Central / Puy-de-Dôme

Au sommaire :

1. Évolution du site (enjeux à l'échelle du sous-ensemble paysager ; la tourbière de 1948 à nos jours)
2. Analyse paysagère (reportage photographique ; cartographie des structures paysagères ; usages)
3. Scénarii d'évolutions possibles.

TOURBIÈRES / PAYSAGE / CARTOGRAPHIE

[Consulter la base documentaire du Pôle-relais tourbières](#)

**NOUVEAUTÉ**

VAERO GARCES, B. ; AMOUROUX, D. ; GANDOIS, L. ; ET AL. 2018. **ÉCOSYSTÈMES  
SENSIBLES DE HAUTE MONTAGNE : LACS ET TOURBIÈRES.** IN: LE  
CHANGEMENT CLIMATIQUE DANS LES PYRÉNÉES : IMPACTS, VULNÉRABILITÉS  
ET ADAPTATION. BASES DE CONNAISSANCES POUR LA FUTURE STRATÉGIE  
D'ADAPTATION AU CHANGEMENT CLIMATIQUE DANS LES PYRÉNÉES. P. 58-65

*Contribution*

« Les lacs et les tourbières de haute montagne sont des éléments emblématiques des paysages pyrénéens. Ils sont très vulnérables aux changements climatiques et à l'augmentation des pressions humaines. Depuis des millénaires, ils jouent un rôle essentiel de maintien de la biodiversité, contribuent au stockage de carbone, constituent des ressources en eau. Ces zones humides ont constitué des lieux nécessaires pour l'activité pastorale et plus récemment elles sont devenues des ressources touristiques. Leur conservation dans le cadre d'un développement durable des montagnes est un défi et une occasion de sensibiliser le public aux effets du changement global sur ces territoires considérés à tort comme vierges de tout impact humain. » (résumé)

ZONE HUMIDE D'ALTITUDE / CHANGEMENT CLIMATIQUE / LACS / TOURBIÈRES

[Consulter la base documentaire du Pôle-relais tourbières](#)

**NOUVEAUTÉ**

VALETTE, P. ; BURENS, A. ; CAROZZA, L. ; MICU, C. (DIR.). 2024. **GÉOHISTOIRE  
DES ZONES HUMIDES. TRAJECTOIRES D'ARTIFICIALISATION ET DE  
CONSERVATION.** PRESSES UNIVERSITAIRES DU MIDI, COLL. PAYSAGES ET  
ENVIRONNEMENT. 382 P.

*Livre*

« Les zones humides (deltas, littoraux, fleuves, cours d'eau, lacs, tourbières...) sont à la fois des hot spots pour la biodiversité mais aussi des hauts lieux culturels. La démarche géohistorique sur les zones humides adoptée par un grand nombre d'auteurs dans cet ouvrage permet de poser un regard sur les trajectoires de leurs anthropisations. Cette épaisseur temporelle, en lien avec la géohistoire, est inscrite dans l'espace. Elle s'avère indispensable pour comprendre la complexité de l'évolution des socio-éco-systèmes des zones humides. L'ensemble des textes recueillis permet de développer des réflexions théoriques sur la place de la nature à travers la mise en exergue de trajectoires d'artificialisation et de conservation qui questionnent la restauration écologique. Les différents articles permettent au lecteur de prendre connaissance de plusieurs études de cas : les zones humides du Sud-Ouest français, du Massif central, de la Bretagne mais aussi de nombreux cours d'eau comme la Sélune, la Seine, le Vistre, la Charente ou encore des littoraux.

Pour le domaine étranger, plusieurs textes évoquent les trajectoires des zones humides en Roumanie, au Québec et en Colombie." (résumé de l'éditeur)

HISTOIRE / ZONES HUMIDES / GÉOGRAPHIE

[Consulter la base documentaire du Pôle-relais tourbières](#)

## Paysages des zones humides tropicales

**NOUVEAUTÉ**

2022. **FICHE ZONES HUMIDES D'OPUNOHU - POLYNÉSIE FRANÇAISE**

*Document de communication*

**POLYNÉSIE FRANÇAISE**

Fiche zones humides d'Opunohu - Polynésie française

**ÉCOLOGIE**

[Consulter la base documentaire du Pôle-relais zones humides tropicales](#)

BROCARD, E. ; GIRAULT R. 2008. **FRESQUE DES PAYSAGES NATURELS GUYANAIS. LIVRET 1: DE LA MER À LA MANGROVE**. SEPANGUY. 92 P.

*Document de communication*

**GUYANE**

Cette fresque remarquable par la finesse des dessins présente les espèces végétales et animales les plus fréquentes de ces trois premiers milieux: les îlets et côtes rocheuses, les plages et vasières et la mangrove. Les trois posters peuvent s'agencer en une seule fresque ou être présentés séparément. Pour accompagner cette fresque, un livret pédagogique de 92 pages apportera les informations et les anecdotes nécessaires pour rassasier les plus curieux.

MANGROVE / FAUNE / VASIÈRE / FLORE

**MANGROVE / FAUNE / VASIÈRE / FLORE**

[Consulter la base documentaire du Pôle-relais zones humides tropicales](#)



CARAÏBES PAYSAGES. 2010. **AMÉNAGEMENT DU SITE DE LA BAIE DE L'EMBOUCHURE - ESQUISSE PAYSAGÈRE - SYNTHÈSE ET ORIENTATIONS D'AMÉNAGEMENT DE PAYSAGE**. CONSERVATOIRE DU LITTORAL ; RÉSERVE NATURELLE DE SAINT-MARTIN. 29 P.

*Rapport*

**SAINT-MARTIN**

L'objectif de cette étude est d'élaborer un plan d'aménagement, issu des besoins recensés et exprimés par les acteurs locaux et personnes ressources. Il s'agit de définir et mettre en cohérence, sur la base du diagnostic, les actions et aménagements à mettre en œuvre pour :

- assurer la restauration, puis la mise en place d'une protection durable, du patrimoine paysager et écologique de cet espace naturel. C'est le principe retenu comme fil conducteur : toute action proposée devra être compatible avec cet objectif, (prélude indispensable à une valorisation pérenne du site) ;

- permettre une fréquentation maîtrisée du site par le public, dans des conditions satisfaisantes pour celui-ci et dans le respect des milieux naturels ; y permettre éventuellement des activités économiques de manière à favoriser le développement local, à la stricte condition qu'elles soient compatibles avec l'esprit d'un site naturel protégé ;

- utiliser les atouts naturels du site pour promouvoir la découverte des milieux, et favoriser la sensibilisation du public aux problématiques environnementales.

TOURISME / ACTIVITÉ HUMAINE / FRÉQUENTATION / DÉGRADATION / DÉCHET / PATRIMOINE NATUREL / SENSIBILISATION DU PUBLIC / AMÉNAGEMENT DU PAYSAGE

[Consulter la base documentaire du Pôle-relais zones humides tropicales](#)

CHRONOPROD ; OFFICE DE L'EAU DE LA MARTINIQUE. **QUESTION EAU**. RFO.

*Vidéo*

**MARTINIQUE**

Documentaires diffusés par RFO, qui étudient le sujet de l'eau à l'échelle locale, qui suscite le débat.

Les thèmes sont :

- Le cycle de l'eau
- Faune et flore en rivière et mangrove
- L'eau et la santé
- Métiers de l'eau / pêche et tourisme
- Métiers de l'eau/ aquaculteur
- L'assainissement
- L'eau et le paysage
- L'érosion

**PÉDAGOGIE / ÉDUCATION À L'ENVIRONNEMENT / EAU**

[Consulter la base documentaire du Pôle-relais zones humides tropicales](#)

**NOUVEAUTÉ**

COLLECTIF. 2018. **GUIDE DES BONNES PRATIQUES HORTICOLES ET PAYSAGÈRES RELATIF AUX PLANTES INVASIVES À LA RÉUNION**. COMITÉ DE PILOTAGE " FLORE INVASIVE ". 17 P.

*Guide ou manuel*

**LA RÉUNION**

**PAYSAGE / FLORE / ESPECE INVASIVE / AMENAGEMENT**

[Consulter la base documentaire du Pôle-relais zones humides tropicales](#)

COLLECTIF. 2012. **ATLAS DES PAYSAGES DE GUADELOUPE**. CONSEIL RÉGIONAL DE GUADELOUPE ; DIRECTION DE L'ENVIRONNEMENT, DE L'AMÉNAGEMENT ET DU LOGEMENT. 1100 P.

*Atlas*

**GUADELOUPE**

L'Atlas des paysages de l'archipel Guadeloupe a été édité en 2011 et conduit par la DEAL et le Conseil Régional. Réalisé par un groupement de bureaux d'études (Caraïbes Paysages, Atelier d'urbanisme C2R, ELAU, G. Louis, Ecce Terra), il est composé de 5 tomes résultant de 3 années de travail et propose à travers 1 100 pages près de 1 900 photographies, 290 cartes et croquis qui permettent d'en faciliter son appropriation. Document de référence partagé par l'ensemble des acteurs du territoire, il a vocation à constituer un support pédagogique de connaissance sur les mécanismes de construction historique et les dynamiques d'évolution des paysages de l'archipel guadeloupéen.

**ATLAS DES PAYSAGES / PAYSAGES ET SITES / ZONE HUMIDE**

[Consulter la base documentaire du Pôle-relais zones humides tropicales](#)

DIRECTION RÉGIONALE DE L'ENVIRONNEMENT DE LA GUYANE (DIREN GUYANE). 2007. **ATLAS DES PAYSAGES DE LA GUYANE**. DIREN GUYANE. 312 P.

*Atlas*

**GUYANE**

La démarche de réalisation des atlas de paysages s'inscrit dans le cadre des politiques nationales. Ainsi le Ministère de l'Ecologie, du Développement et de l'Aménagement Durables est en charge depuis 1993 de la politique des paysages. Pour assurer une cohérence et un niveau de connaissance partagée des paysages, il a mis en place la réalisation des atlas départementaux des paysages.

**ATLAS DES PAYSAGES / PAYSAGES ET SITES / FACTEUR ANTHROPIQUE**

[Consulter la base documentaire du Pôle-relais zones humides tropicales](#)

DI RUGGIERO, M. 2012. **ADAPTABILITÉ DE LA BIODIVERSITÉ PAYSAGÈRE DANS LES LITTORAUX HUMIDES ANTILLAIS.** *VERTIGO*. HORS-SÉRIE, N°14. N.P.

*Article de revue*

*GUADELOUPE*

Les littoraux à mangrove par leur situation géographique d'interface entre la terre et la mer se structurent en paysages caractéristiques des conditions physiques du milieu. Au cours des temps, les diverses utilisations humaines créèrent au sein de ces espaces une dynamique qui révèle des degrés divers de biodiversité animale et végétale. Ces paysages, autrefois considérés comme insalubres, étaient asséchés et voués à l'aménagement. Si bien que le constat des services et fonctions qu'ils assurent, en font des milieux d'importance capitale. De nos jours, est-ce de bon ton de les sanctuariser au nom du développement durable et les protéger des conséquences dues aux changements climatiques? Ou alors, laisser poursuivre leurs utilisations sans limites au regard de l'apport économique? Cet article a pour but d'expliquer la biodiversité paysagère naturelle en zone humide littorale antillaise et de montrer sa dynamique et son origine. Des observations de terrain prouvent qu'ils sont empreints d'une grande résilience ce qui permet à leur biodiversité de s'adapter aux modifications environnementales tout en assurant le fonctionnement des écosystèmes.

MANGROVE / ZONE HUMIDE / LITTORAL / BIODIVERSITÉ / ADAPTATION / PAYSAGE / ÉTUDE DE PAYSAGE

[Consulter la base documentaire du Pôle-relais zones humides tropicales](#)



FRIESS, D. ; SIDIK, F. 2020. **DYNAMIC SEDIMENTARY ENVIRONMENT OF MANGROVE COASTS.** ELSEVIER. 500 P.

*Livre*

*ZONE INTERTROPICALE*

ZONE HUMIDE / MANGROVE / LITTORAL / SEDIMENT

[Consulter la base documentaire du Pôle-relais zones humides tropicales](#)

GALOCHET, M. ; MOREL, V. 2015. **LA BIODIVERSITÉ DANS L'AMÉNAGEMENT DU TERRITOIRE EN GUYANE FRANÇAISE.** *VERTIGO*. VOL. 1, N°15. N.P.

*Article de revue*

*GUYANE*

La réflexion menée dans cet article cherche à comprendre quelle est la place de la biodiversité dans les politiques d'aménagement du territoire en Guyane. Ce département français amazonien ultramarin, présenté comme l'une des cinq zones sauvages de haute biodiversité à l'échelle mondiale, constitue un véritable laboratoire d'analyse de mobilisation de la biodiversité dans la gestion du territoire. Si au cours de ces deux dernières décennies, la biodiversité est surtout restée un concept scientifique, aujourd'hui elle se transpose dans les projets de territoire au point de voir apparaître de nombreux documents de planification et dispositifs réglementaires et contractuels intégrant les questions de biodiversité. Pour autant, la Guyane est-elle prête à dépasser l'approche d'une biodiversité conservatrice pour en faire désormais une biodiversité « aménageante » en lui donnant un sens capable de devenir le moteur d'un véritable projet territorial ?

BIODIVERSITÉ / AMÉNAGEMENT DU TERRITOIRE / AMÉNAGEMENT / PAYSAGE

[Consulter la base documentaire du Pôle-relais zones humides tropicales](#)



GOODRIDGE GAINES, L.A. ; OLDS, A.D. ; HENDERSON, C.J. ; CONNOLLY, R.M. ; SCHLACHER, T.A. ; JONES, T.R. ; GILBY, B.L. 2020. **LINKING ECOSYSTEM CONDITION AND LANDSCAPE CONTEXT IN THE CONSERVATION OF ECOSYSTEM MULTIFUNCTIONALITY.** *BIOLOGICAL CONSERVATION*, 243:

108479.

*Article de revue*

*ZONE INTERTROPICALE / AUSTRALIE*

ZONE HUMIDE / ECOLOGIE DU PAYSAGE / ECOLOGIE / ECOSYSTEME / MANGROVE / HERBIER / RECIF CORALLIEN

[Consulter la base documentaire du Pôle-relais zones humides tropicales](#)

MEYER, J-Y. ; ITLIS, J. 2010. **LA MANGROVE INTRODUITE DANS LES ARCHIPELS ÉLOIGNÉS D'Océanie, ENTRE ASSIMILATION ET REJET.** L'ESPACE GÉOGRAPHIQUE. VOL.3. 267-275 PP.

*Article de revue*

*OCÉANIE / HAWAII / POLYNÉSIE FRANÇAISE*

Introduite de manière intentionnelle pour des raisons économiques dans les archipels éloignés d'Océanie (Hawaii et la Société), où elle était naturellement absente, la mangrove a colonisé en quelques décennies de grandes portions de zone littorale. Cette formation végétale est devenue un élément banal du paysage insulaire, mais reste un sujet de controverse en raison de ses impacts écologiques réels ou potentiels. Rejetée par la Société dans l'archipel hawaïen, avec le renouveau culturel polynésien et les efforts de préservation de la biodiversité, elle est, en Polynésie française, du fait de conflits d'intérêts générateurs d'inaction et d'une certaine indifférence, en voie d'assimilation. La représentation négative de la mangrove commune aux deux archipels, est en rupture avec l'image habituelle de cette végétation, celle du milieu nourricier et régulateur des équilibres naturels en zone côtière tropicale.

MANGROVE / ESPÈCE INTRODUITE / CONFLIT / PERCEPTION DE L'ENVIRONNEMENT / PATRIMOINE CULTUREL

[Consulter la base documentaire du Pôle-relais zones humides tropicales](#)


 NDOUTOUM, J-P. 2021. **ECOSYSTÈMES ET ZONES HUMIDES EN FRANCOPHONIE PRÉSERVATION, RESTAURATION ET VALORISATION POUR LA SURVIE DE LA BIODIVERSITÉ.** LIAISON ENERGIE-FRANCOPHONIE.

*Revue*

*CANADA / SÉNÉGAL / RWANDA / RÉPUBLIQUE DÉMOCRATIQUE DU CONGO / MADAGASCAR / QUÉBEC / MEXIQUE / CAMEROUN / GABON / ETHIOPIE / BÉNIN / CONGO*

ECOSYSTEME / ZONE HUMIDE / FRANCOPHONIE / RESTAURATION DE SITE / VALORISATION / BIODIVERSITE

[Consulter la base documentaire du Pôle-relais zones humides tropicales](#)

 OSLAND, M. J. ; FEHER, L. C. ; LÓPEZ-PORTILLO, J. ; DAY, R. H. ; SUMAN, D. O. ; GUZMÁN MENÉNDEZ, J. M. ; RIVERA-MONROY, V. H. 2018. **MANGROVE FORESTS IN A RAPIDLY CHANGING WORLD: GLOBAL CHANGE IMPACTS AND CONSERVATION OPPORTUNITIES ALONG THE GULF OF MEXICO COAST.** ESTUARINE, COASTAL AND SHELF SCIENCE, 214. P.120-140.

*Article de revue*

*ZONE INTERTROPICALE / AMÉRIQUE CENTRALE / GOLFE DU MEXIQUE*

CHANGEMENT CLIMATIQUE / ZONE HUMIDE / LITTORAL / MANGROVE / ZONE TROPICALE

[Consulter la base documentaire du Pôle-relais zones humides tropicales](#)

 PAUL, J. ; FARAUX, A. ; GRAVA, A. ; HATCHY-DORVILLIUS, F. ; JOSEPH, S. 2021. **AUX MARES CITOYENS ! CAUE GUADELOUPE.**

*Page internet*

*GUADELOUPE*

MARE / PROTECTION DU PATRIMOINE / AMENAGEMENT / REGLEMENTATION / ZNIEFF/ ECOLOGIE

[Consulter la base documentaire du Pôle-relais zones humides tropicales](#)

PITOISET, A. 2014. **LA NOUVELLE-CALÉDONIE**. MAISON DE LA NOUVELLE-CALÉDONIE. 54 P.

*Brochure*

**NOUVELLE-CALÉDONIE**

Ce livret propose quelques clés pour comprendre la Nouvelle-Calédonie, ses richesses, son parcours unique et l'originalité d'un destin exceptionnel.

PAYSAGE / BIODIVERSITÉ / HISTOIRE LOCALE / ÉCONOMIE / ACTIVITÉ CULTURELLE

[Consulter la base documentaire du Pôle-relais zones humides tropicales](#)



PRÉFECTURE DE LA RÉGION MARTINIQUE ; DIRECTION RÉGIONALE DE L'ENVIRONNEMENT DE LA MARTINIQUE (DIREN MARTINIQUE). 1997. **ÉTUDE PRÉALABLE À LA PROTECTION DE LA PRESQU'ÎLE DE SAINTE-ANNE**. DIREN MARTINIQUE. 35 P.

*Rapport*

**MARTINIQUE / ÉTANG DES SALINES / BAIE DES ANGLAIS**

L'étude vise deux objectifs :

- Le premier consiste à faire un diagnostic paysager comportant une analyse et une lecture paysagère de l'ensemble de l'aire d'étude et, une cartographie de ces composantes paysagères.

- Le second, consiste à faire des propositions cartographiées de valorisation du site et d'une délimitation d'un ou plusieurs périmètres de protection accompagnés un mode de gestion des espaces à protéger.

ZONE HUMIDE / GÉOLOGIE / CLIMAT / GÉOMORPHOLOGIE / BIOLOGIE / FLORE / FAUNE / ÉLEVAGE / TOURISME / GESTION / PROTECTION DE LA NATURE / ÉVALUATION ENVIRONNEMENTALE

[Consulter la base documentaire du Pôle-relais zones humides tropicales](#)

**NOUVEAUTÉ** PRZHT. 2024. **LA MARE AU DIABLE : VOYAGES FANTASTIQUES AU CŒUR DES LÉGENDES SUR LES ZONES HUMIDES**. PRZHT ; UICN. 32 P.

*Document pédagogique*

**MARTINIQUE**

LEGENDE / MARE / LAGON / MANGROVE / LITTORAL

[Consulter la base documentaire du Pôle-relais zones humides tropicales](#)

**NOUVEAUTÉ** PRZHT. 2019. **RENCONTRE'EAU CŒUR DES ZONES HUMIDES**. PRZHT

*Document pédagogique*

**OUTRE-MER FRANÇAIS**

ENFANT / ZONE HUMIDE / EDUCATION A L'ENVIRONNEMENT

[Consulter la base documentaire du Pôle-relais zones humides tropicales](#)

**NOUVEAUTÉ** RÉGIE RNNESP. 2023. **DOSSIER DE PRESSE "LES ZONES HUMIDES DU MONDE VIVANTES ET VITALES" (EXPOSITION LA RÉUNION)**. RÉGIE RNNESP. 10 P.

*Document de communication*

**LA RÉUNION**

[Consulter la base documentaire du Pôle-relais zones humides tropicales](#)

**NOUVEAUTÉ** YU, M. ; RIVERA-OCASIO, E. ; HEARTSILL-SCALLEY, T. ET AL. 2019. **LANDSCAPE-LEVEL CONSEQUENCES OF RISING SEA-LEVEL ON COASTAL WETLANDS: SALTWATER INTRUSION DRIVES DISPLACEMENT AND MORTALITY IN THE TWENTY-FIRST CENTURY**. WETLANDS. 39. P. 1343-

1355.

*Article de revue*

## Paysages des mares et vallées alluviales

ALBINET, S. 2001. **AMPHIBIENS ET PAYSAGE : MÉTHODOLOGIE D'ÉTUDE DE LA RÉPARTITION SPATIALE DES POPULATIONS D'AMPHIBIENS DANS LE PAYSAGE.** 134 P.

*Guide*

[Consulter la base documentaire du Pôle-relais mares et vallées alluviales](#)

CONSEIL D'ARCHITECTURE, D'URBANISME ET D'ENVIRONNEMENT DE LA SEINE-MARITIME. 2016. **AGIR POUR LES MARES COMMUNALES EN SEINE-MARITIME.** 52 P.

*Plaquette d'information*

*SEINE-MARITIME*

Compte tenu des initiatives en faveur des mares engagées sur le territoire seinomarin, de nombreux organismes, collectivités et élus ont été sollicités pour témoigner de leur approche ou de leur sensibilité sur ce sujet.

Cette publication place la mare au coeur des enjeux actuels du territoire, intégrant la biodiversité, le rôle hydraulique et la qualité du cadre de vie. Elle met en avant une approche respectueuse de ce patrimoine paysager se traduisant notamment par des modalités de gestion raisonnée.

Quatre parties composent ce document :

- « Les mares en Seine-Maritime » expose la place des mares dans l'histoire des populations rurales, leurs rôles anciens et leur répartition qui déterminent la typologie des mares dans le département,
- « Les mares essentielles pour nos territoires » aborde les différentes fonctions des mares aujourd'hui, en particulier leurs intérêts paysagers, culturels, écologiques, hydrauliques et pédagogiques, justifiant la nécessaire action des élus,
- « Reconquérir les mares » propose aux élus des outils méthodologiques pour aborder un projet de réhabilitation de mare : comment s'y prendre ? Quelles sont les étapes de la démarche ? Comment associer les habitants ? (...)
- « Les bonnes pratiques d'aménagement et de gestion » apporte des conseils techniques pour garantir le bon fonctionnement écologique des mares, par une meilleure prise en compte des abords des ouvrages et par des modalités d'entretien adaptées.

L'objectif est d'inciter les collectivités à passer à l'action : réhabiliter les mares, les intégrer dans les projets de territoire... et les entretenir. Cela constitue également une impulsion majeure ayant valeur d'exemple pour les initiatives privées.

MARE / COMMUNE

[Consulter la base documentaire du Pôle-relais mares et vallées alluviales](#)

DE BILLY, V ET AL. 2015. **COMPENSER LA DESTRUCTION DE ZONES HUMIDES. : RETOURS D'EXPÉRIENCE SUR LES MÉTHODES ET RÉFLEXIONS INSPIRÉES PAR LE PROJET D'AÉROPORT DE NOTRE-DAME-DES-LANDES (FRANCE).** 15 P.

*Article*

*PAYS DE LA LOIRE*

Début 2013, les auteurs de cet article ont été conjointement sollicités par l'État pour donner un avis sur la méthode de compensation des atteintes aux zones humides proposées pour le projet

d'aéroport du Grand Ouest à Notre-Dame-des-Landes en Loire-Atlantique. Cet article fait état des réflexions consécutives à ce travail qui, au-delà du cas abordé, portent sur les méthodes à utiliser pour compenser les atteintes aux zones humides altérées, dégradées ou détruites par un aménagement. Il présente tout d'abord le cadre juridique actuel de la compensation ; puis l'expérience internationale acquise principalement aux États-Unis, peu de cas similaires existant en France. Enfin, il propose des recommandations sur les modalités d'évaluation du besoin et de la réponse de compensation des atteintes aux zones humides, en insistant notamment sur l'utilité d'y intégrer le facteur temporel, le risque d'échec, l'écologie du paysage et la valeur patrimoniale de ces milieux. En conclusion, l'attention est portée sur les questions que soulèvent la disponibilité et l'usage des terres de compensation, l'incertitude associée aux méthodes de génie écologique et la difficulté de prévoir les trajectoires de ces écosystèmes restaurés/recréés.

AÉROPORT / COMPENSATION / ZONE HUMIDE

[Consulter la base documentaire du Pôle-relais mares et vallées alluviales](#)



DREAL OCCITANIE. 2022. **LES PAYSAGES DE GARONNE : SUPPORTS DE PROJETS À TOUTES LES ÉCHELLES**. DREAL OCCITANIE. 20 P.

*Document d'information*

Ce dossier permet d'explorer les politiques, outils, projets, et plus, autour du fleuve Garonne.

[Consulter la base documentaire du Pôle-relais mares et vallées alluviales](#)

GAUVRIT, H.; RICHARD, F.-X.; BRUNET, C.; MOUNERON, B. 2000. **LE PAYSAGE DES MARES**. CONSEIL D'ARCHITECTURE D'URBANISME ET D'ENVIRONNEMENT DE LA VENDÉE ; ASSOCIATION LA CICADELLE - COMITÉ POUR LA PROTECTION DE LA NATURE ET DES SITES

*Guide méthodologique*

[Consulter la base documentaire du Pôle-relais mares et vallées alluviales](#)

GLOAGUEN, J.-C.; ROZE, F.; TOUFFET, J.; CLEMENT, B. ; FORGEARD, F. 1994. **ETUDE DES SUCCESSIONS APRÈS ABANDON DES PRATIQUES CULTURALES EN BRETAGNE**. 14 P.

*Rapport*

**BRETAGNE**

Notre étude concerne les successions végétales dans les champs et prairies abandonnées ; la méthodologie adoptée est une approche diachronique et synchronique. Elle vise à établir des séries dynamique puis à caractériser l'évolution des paramètres écologiques lors de la dynamique. Deux échelles spatiales et deux échelles temporelles sont utilisées : l'échelle bocagère où l'on peut suivre l'évolution de l'agencement spatial de la végétation et de son recouvrement depuis quelques décennies et l'échelle parcellaire où la dynamique végétale est suivie depuis 3 ans dans des placettes et le long de lignes permanentes. Les processus dynamiques sont très rapides et mettent en jeu deux stratégies, par croissance marginale à partir des haies et par croissance centrale. Divers scénarios de succession sont observés qui diffèrent selon l'histoire des parcelles, leur état au moment de l'abandon et leur environnement biotique. La plupart des théories concernant les successions végétales peuvent s'appliquer à la recolonisation des parcelles abandonnées.

PRAIRIE / DEPRISE AGRICOLE

[Consulter la base documentaire du Pôle-relais mares et vallées alluviales](#)

GUYAU, L. 1998. **LA TERRE, LES PAYSAGES ET NOTRE ALIMENTATION**. LE CHERCHE MIDI EDITEUR. 172 P.

*Livre*

**FRANCE**

Ce livre est un plaidoyer pour une alliance agriculteurs/consommateurs. Selon l'auteur, l'agriculture influe sur notre mode d'alimentation, gère en partie nos ressources naturelles et façonne nos paysages. Ce

livre passe en revue une grande partie des problèmes liés à l'agriculture : de la pollution de l'eau à la qualité des produits agricoles, en passant par la vache folle. Son objectif est de lever des tabous entre agriculteurs et consommateurs. Son ouvrage a pour objectif également de faire réfléchir à la mondialisation et sous l'angle de notre alimentation, Luc Guyau nous invite à construire ensemble la société européenne de demain.

ZONE HUMIDE / PATURAGE / AGRICULTURE

[Consulter la base documentaire du Pôle-relais mares et vallées alluviales](#)

JOLY, P. 1992. **HÉTÉROGÉNÉITÉ DU PAYSAGE ET MÉTAPOPULATIONS CHEZ LES AMPHIBIENS**. ASSOCIATION FRANÇAISE DES INGÉNIEURS ECOLOGUES. PP 102-110

[Consulter la base documentaire du Pôle-relais mares et vallées alluviales](#)

LESPEZ, L. 2012, COP. 2012. **ENQUÊTES RURALES. PAYSAGES ET GESTION DE L'EAU : SEPT MILLÉNAIRES D'HISTOIRE DE VALLÉES ET DE PLAINES LITTORALES EN BASSE-NORMANDIE. PÔLE RURAL** MRSH-CAEN ; DIFF. PRESSES UNIVERSITAIRES DE CAEN. BIBLIOTHÈQUE DU PÔLE RURAL NUM 3. 1 VOL. (336 P.-X P. DE PL.)

*Livre*

*BASSE-NORMANDIE*

HISTOIRE / HISTOIRE LOCALE / VALLEE / VALLÉE ALLUVIALE / PAYSAGE / ETUDE DE PAYSAGE / PLAINES / PLAINES ALLUVIALES / LITTORAL

[Consulter la base documentaire du Pôle-relais mares et vallées alluviales](#)

SNPN ; CAUE D'ILE-DE-FRANCE. 2016. **À VOS MARES ! : PRENDRE EN COMPTE LES MARES DANS LES PROJETS D'AMÉNAGEMENT COMMUNAUX**. SOCIÉTÉ NATIONALE DE PROTECTION DE LA NATURE (SNPN) . 24 P.

*Document pédagogique*

*ILE-DE-FRANCE*

Petites étendues d'eau peu profondes, parfois temporaires, pour la plupart creusées par l'homme, les mares ont longtemps constitué un point d'eau indispensable à sa survie et à celle de son bétail, autour desquelles s'organisaient de multiples activités domestiques, agricoles et artisanales.

Bien que certains de ces usages aient aujourd'hui disparu, la mare reste un élément identitaire du paysage local, une composante multifonctionnelle de notre cadre de vie. L'intérêt écologique, hydrologique, social et patrimonial des mares reste pourtant largement méconnu. Abandonnées, oubliées, de nombreuses mares se comblent naturellement, lorsqu'elles ne sont pas remblayées volontairement. Celles qui subsistent ne sont pas pour autant préservées de toute atteinte, conséquence de la pollution des eaux de surface et de l'artificialisation des milieux.

La SNPN et les CAUE d'Ile-de-France ont souhaité s'associer pour répondre aux questions soulevées par la présence d'une mare sur un territoire communal. Ils invitent à réfléchir, à travers une approche élargie à une emprise foncière dépassant ses berges, à un réseau d'espaces publics et au site qui l'entoure, à la protection de cet élément tant patrimonial que vivant.

Dans ce livret de 24 pages se rejoignent ainsi deux approches : celle de la SNPN, riche de son expertise scientifique des zones humides, et celle des CAUE d'Ile-de-France, qui accompagnent depuis 40 ans les communes dans leurs projets d'aménagement et d'amélioration du cadre de vie de leurs habitants.

MARE / AMENAGEMENT / COMMUNE

[Consulter la base documentaire du Pôle-relais mares et vallées alluviales](#)

SAJALOLI, B.; LIMOGES, O.; GIROD, V.; PIROT, F.; DUTILLEUL, C.. 2001. LA MARE, OEIL ET MIRROIR DU PAYSAGE. CONTRIBUTION À L'ÉTUDE DES PERCEPTIONS ET REPRÉSENTATIONS DES PETITES ZONES HUMIDES ET À LA DÉFINITION D'UNE STRATÉGIE D'ADHÉSION SOCIALE À LEUR PRÉSERVATION. UNIVERSITÉ DES SCIENCES ET TECHNOLOGIES DE LILLE

[Consulter la base documentaire du Pôle-relais mares et vallées alluviales](#)

---

# Les Bases documentaires des Pôles-relais zones humides

Chaque Pôle-relais dispose d'un centre de ressources documentaires pour remplir sa mission de capitalisation et mise à disposition de connaissances fiables sur les zones humides.

**N'HÉSITEZ PAS À NOUS SIGNALER VOS DOCUMENTS !**

Pour toute demande, vous pouvez contacter les documentalistes des Pôles-relais zones humides :

## Pôle-relais tourbières

Ludivine COINCENOT, e-mail : [ludivine.coincenot@reseau-cen.org](mailto:ludivine.coincenot@reseau-cen.org)  
Catalogue en ligne : <https://www.reseau-cen-doc.org/>



## Pôle-relais zones humides de l'Atlantique, de la Manche et de la mer du Nord

Christelle BOUCARD, e-mail : [cboucard@forum-marais-atl.com](mailto:cboucard@forum-marais-atl.com)  
Catalogue en ligne : <http://documentation.forum-zones-humides.org:8080/dyn/portal/index.seam?page=home>



## Pôle-relais lagunes méditerranéennes

Nathalie CHOKIER, e-mail : [chokier@tourduvalat.org](mailto:chokier@tourduvalat.org)  
Catalogue en ligne : <http://85.31.222.100/alexandrie-7/>



## Pôle-relais mares et vallées alluviales

Cyrielle BRIAND, e-mail : [cyrielle.briand@bassinversant.org](mailto:cyrielle.briand@bassinversant.org)  
Catalogue en ligne : <https://bassinversant.org/przhmva/ressources-przh>



## Pôle-relais zones humides tropicales

Gaëlle VANDERSARREN, e-mail : [gaelle.vandersarren@uicn.fr](mailto:gaelle.vandersarren@uicn.fr)  
Catalogue en ligne : <https://base-documentaire.pole-tropical.org/>





Pôle-relais  
Zones Humides

# Les Pôles-relais zones humides

Créés en 2001 afin de constituer un réseau d'échange avec les acteurs concernés par la gestion et la restauration des zones humides, les Pôles-relais ont notamment pour mission de capitaliser et mettre à disposition des connaissances fiables sur les zones humides, de promouvoir les bonnes pratiques de gestion et de coordonner la Journée mondiale des zones humides.

## Pôle-relais tourbières

Fédération des Conservatoires d'espaces naturels, MEBFC  
4 chemin du Fort de Bregille  
25000 Besançon  
03 81 81 78 64 / [contact@pole-tourbieres.org](mailto:contact@pole-tourbieres.org)  
[www.pole-tourbieres.org](http://www.pole-tourbieres.org)



## Pôle-relais zones humides de l'Atlantique, de la Manche et de la mer du Nord

Forum des Marais Atlantiques  
2 Quai aux Vivres  
17300 Rochefort  
05 46 87 08 00 / [fma@forum-marais-atl.com](mailto:fma@forum-marais-atl.com)  
[www.forum-zones-humides.org](http://www.forum-zones-humides.org)



## Pôle-relais lagunes méditerranéennes

Tour du Valat  
Le Sambuc  
13200 Arles  
04 90 97 29 67 / [polelagunes@tourduvalat.org](mailto:polelagunes@tourduvalat.org)  
[www.pole-lagunes.org](http://www.pole-lagunes.org)



## Pôle-relais mares et vallées alluviales

Association nationale des élus des bassins  
22 rue de Madrid  
75008 Paris  
01 43 40 50 30 / [aneb@bassinversant.org](mailto:aneb@bassinversant.org)  
[www.bassinversant.org/przhmva](http://www.bassinversant.org/przhmva)



Pôle-relais  
Mares et vallées alluviales



## Pôle-relais zones humides tropicales

Comité français de l'UICN - Antenne Guadeloupe,  
Montéran,  
97120 Saint-Claude  
(+590) 690 20 18 75 / [gaelle.vandersarren@uicn.fr](mailto:gaelle.vandersarren@uicn.fr)  
[www.pole-tropical.org/](http://www.pole-tropical.org/)



Pôle-Relais  
Zones Humides  
Tropicales



i

Centre de ressources milieux humides

[www.zones-humides.org](http://www.zones-humides.org)

