



Pôle-relais
Zones Humides

LA FRÉQUENTATION TOURISTIQUE ET LES ACTIVITÉS DE LOISIRS SUR LES MILIEUX HUMIDES

BULLETIN BIBLIOGRAPHIQUE - VERSION 2026





PRÉAMBULE

La diversité des paysages des zones humides, le développement des activités de loisirs, ou encore leur reconnaissance via l'obtention de différents labels (Réseau des Grands Sites de France : Camargue gardoise, Baie de Somme,... destinations touristiques européennes d'excellence : Marais poitevin,...) contribuent à l'attrait touristique de ces espaces naturels. Avec l'essor du tourisme depuis le milieu du XX^e siècle, la fréquentation sur les sites naturels ne cesse de progresser.

Le développement touristique permet de valoriser ces territoires sur le plan économique, mais aussi de sensibiliser le grand public à leurs problématiques. Cependant, cette fréquentation doit faire l'objet d'une gestion afin d'être conciliable avec les objectifs premiers de préservation de ces espaces.

Cette synthèse bibliographique propose les références des principaux documents qui portent sur la fréquentation, le tourisme et les loisirs en zone humide. Cette synthèse est organisée en trois parties. Une première partie évoque le contexte général du tourisme en milieux humides. La seconde partie est consacrée à la fréquentation touristique par type de zones. Enfin la troisième partie présente les activités de loisirs régulièrement rencontrées sur ces milieux.

Dans cette nouvelle version, retrouvez grâce à l'icône ci-contre des documents qui ne figuraient pas dans la version de 2020 ! Attention, cela ne signifie pas qu'ils sont récents !

Naviguez facilement dans ce document grâce au sommaire interactif, ou bien à l'aide de votre lecteur de fichier PDF.

Ce nouveau bulletin de la collection des Pôles-relais zones humides comporte des références issues de leurs fonds documentaires.

Pour toute demande, contactez les documentalistes des Pôles-relais zones humides.

Les Pôles-relais zones humides ne sont pas responsables de la qualité scientifique et technique des documents cités dans ce bulletin.

Pour citer ce document :

Pôle-relais lagunes méditerranéennes. 2026. La fréquentation touristique et les activités de loisirs sur les milieux humides. Pôles-relais zones humides. Collection "Pôles-relais - bulletins bibliographiques". 39 p.

Crédit photo : Nathalie Barré / Pôle-relais lagunes méditerranéennes



SOMMAIRE



GÉNÉRALITÉS	4
MILIEUX HUMIDES ET TOURISME.....	4
RÉGLEMENTATION DU TOURISME APPLICABLE EN MILIEUX HUMIDES.....	7
ÉVALUATION ET SUIVI DE LA FRÉQUENTATION TOURISTIQUE.....	8
LE TOURISME PAR TYPE DE MILIEU HUMIDE.....	13
TOURISME EN LAGUNES MÉDITERRANÉENNES	13
TOURISME ET TOURBIÈRES	17
TOURISME ET ZONES HUMIDES ATLANTIQUE, MANCHE ET MER DU NORD	21
TOURISME ET MARES ET VALLÉES ALLUVIALES	24
TOURISME ET ZONES HUMIDES TROPICALES	25
ACTIVITÉS DE LOISIRS	28
ACTIVITÉS SPORTIVES	28
CHASSE.....	31
PÊCHE.....	33
TOURISME NATURE ET ÉCOTOURISME.....	35

GÉNÉRALITÉS



Milieux humides et tourisme

2004. **PRODUITS TOURISTIQUES ET RÉCRÉATIFS DES ZONES HUMIDES.** IN ZONES HUMIDES INFOS N°44. P. 2-26.

Revue

Le tourisme nature est en plein développement, et les zones humides, longtemps mal considérées, bénéficient aujourd'hui d'une certaine attractivité. Ce dossier propose un tour de France des lieux d'accueil et de sensibilisation du public aux zones humides : Pour que ce tourisme s'inscrive dans une démarche de développement durable, de nombreux points sont à prendre en compte : l'aménagement des sentiers, la régulation des flux de fréquentation, la contribution à l'entretien des milieux naturels, les modalités pédagogiques (musée, chantiers-nature, hébergements labellisés.).

ZONES HUMIDES / VALORISATION TOURISTIQUE / TOURISME NATURE / ACTIVITÉS DE LOISIRS / ACCUEIL DU PUBLIC / TOURBIÈRES / SENTIER DE DÉCOUVERTE

[Consulter la base documentaire du Pôle-relais tourbières](#)




2012. **DESTINATION ZONE HUMIDE : POUR UN TOURISME DURABLE.** RAMSAR. 80 P.

Rapport d'études

Cette publication, à l'investigation du Secrétariat de RAMSAR et le l'Organisation Mondiale du Tourisme, comporte 14 études de cas. Ces études de sites RAMSAR illustrent la diversité des zones humides et de leur gestion touristique dans le monde.

ZONE HUMIDE / TOURISME

[Consulter la base documentaire du Pôle-relais lagunes méditerranéennes](#)



2013. **11ÈME CONSEIL DES MARAIS ATLANTIQUES. "ZONES HUMIDES ET TOURISME". TRANSCRIPTION DES DÉBATS.** FORUM DES MARAIS ATLANTIQUES. 58 P.

Acte de colloque

Le thème de ce 11ème Conseil des Marais est celui des zones humides et du tourisme. Peut-on et faut-il concilier le développement touristique et la préservation des zones humides ? Cette rencontre, organisée par le Conseil régional d'Aquitaine associé au Forum des Marais Atlantiques, a été l'occasion de partager l'expérience acquise par des gestionnaires, des propriétaires et usagers d'espaces naturels pour concilier l'activité touristique et la préservation des zones humides. Cette journée a également permis de débattre des perspectives d'amélioration de cette offre touristique dans le respect des populations locales, de l'équilibre des écosystèmes et de l'utilisation rationnelle des zones humides.

[Consulter la base documentaire du Pôle-relais marais atlantiques, Manche et mer du Nord](#)

2013. **LE PUBLIC DANS LES ESPACES NATURELS : L'ACCUEILLIR, LE GUIDER, LUI TRANSMETTRE.** IN GUIDE TECHNIQUE ET MÉTHODOLOGIQUE DU LIFE+ LAG'NATURE. CEN LR. P.107-182.

Guide

OCCITANIE

Ce guide technique et méthodologique reprend les leçons apprises dans le projet, sur des thématiques aussi variées que les problématiques abordées par le Life+ LAG'Nature. Pas moins de 53 fiches dans ce guide, réparties en 3 chapitres: "Préparer et mettre en œuvre chantiers et travaux dans un espace naturel péri-lagunaire", "Le public dans les espaces naturels: l'accueillir, le guider, lui transmettre" et "Appropriation des enjeux par les acteurs du territoire". Ce guide rend compte des leçons apprises aussi bien positives que négatives, dans un format très concret: budget prévisionnel, rétroplanning, matériel à prévoir, partenaires potentiels... un véritable outil pour les acteurs du littoral!

RESTAURATION / ACCUEIL / FREQUENTATION / ESPECE ENVAHISSANTE / LAGUNE / LITTORAL / LIFE NATURE

[Consulter la base documentaire du Pôle-relais lagunes méditerranéennes](#)

2013. **TOURISME, SPORT ET LOISIRS EN ZONE HUMIDE.** IN ZONES HUMIDES INFOS N°78-79. 24 P.

Revue

Ce numéro de Zones Humides Infos propose une réflexion sur le tourisme, le sport et les loisirs possibles en zones humides. On y aborde la réglementation de ces zones protégées, les raisons de l'attrait des publics et les différentes visions qui peuvent exister sur ce sujet (grand public, acteurs du tourisme, naturalistes, acteurs du sport).

TOURISME / ACTIVITES DE LOISIR

[Consulter la base documentaire du Pôle-relais lagunes méditerranéennes](#)



2015. **GUIDE NATURE - RANDONNÉES DANS LES ZONES HUMIDES DE FRANCE.** BIOTOPE. 224 P.

Livre

À travers le Guide Nature – Randonnées dans les zones humides de France, les Éditions Biotope et l'association Ramsar-France vous proposent de découvrir la richesse et la diversité de la faune et de la flore de 45 sites naturels d'exception. De la baie du Mont Saint-Michel à la Camargue en passant par la Grande Brière et le lac du Der en Champagne humide, l'ouvrage propose 19 itinéraires révélant les secrets du patrimoine naturel de nos zones humides classées «sites Ramsar». Au-delà des caractéristiques de chaque itinéraire proposé (distance, temps de parcours, dénivelé, difficulté, etc.), près de 520 espèces animales et végétales y sont présentées de manière détaillée avec une illustration pour chacune d'entre elles et la possibilité d'écouter les cris et chants de nombreux animaux. Promeneurs curieux, familles et naturalistes amateurs trouveront dans ce guide le compagnon idéal de leurs vacances ou de leurs balades en toute saison. Quel est cet animal? Quelle est cette plante? Autant de questions auxquelles cet ouvrage idéal à glisser dans son sac à dos répondra de manière simple et ludique

CONVENTION RAMSAR / PROMENADE / LES VIEUX SALINS / CAMARGUE / COMPLEXE PALAVASIEN

[Consulter la base documentaire du Pôle-relais lagunes méditerranéennes](#)

DUBOIS G. 2004. **OFFRE ET ORGANISATION TOURISTIQUE DES COMMUNES DU LITTORAL MÉTROPOLITAIN.** AGENCE FRANCAISE DE L'INGENIERIE TOURISTIQUE. 119 P.

Ouvrage, revue

[Consulter la base documentaire du Pôle-relais marais atlantiques, Manche et mer du Nord](#)

PAPAYANNIS T. 2008. **ACTION FOR CULTURE IN MEDITERRANEAN WETLANDS**. MEDINA. ATHENS, GREECE. 260 P.

Livre

Après avoir caractérisé les zones humides méditerranéennes, Papayannis décrit les ressources, leurs utilisations traditionnelles et à venir. Puis, il développe plusieurs points : l'aspect culturel et religieux, les zones humides qui vont vers une gestion intégrée, une conclusion et les outils et méthodes développées pour traiter ce sujet.

CONSERVATION / PATRIMOINE / ZONE HUMIDE

[Consulter la base documentaire du Pôle-relais lagunes méditerranéennes](#)

NOUVEAUTE PÔLE-RELAIS TOURBIERES. 2018. **L'ACCESSIBILITÉ DES MILIEUX HUMIDES, VERSION 2018**. COLLECTION "PÔLES-RELAIS - BULLETINS BIBLIOGRAPHIQUES". 25 P.

Article technique

Cette bibliographie tente d'apporter des pistes de réflexion ainsi que des retours d'expérience aux gestionnaires. Une première partie sur l'accessibilité des sites naturels en général est proposée, avec un détour par la législation en vigueur. La seconde partie comporte des guides de référence sur l'accessibilité en zones humides, ainsi que des retours d'expériences, des appels d'offres, et des études. Une troisième partie s'intéresse à l'Education à l'Environnement et au Développement Durable, et enfin un dernier point aborde les loisirs et les activités sportives en lien avec cette thématique.

FREQUENTATION / AMENAGEMENT TOURISTIQUE / PUBLIC

[Consulter la base documentaire du Pôle-relais lagunes méditerranéennes](#)


ROUSSET R. 2012. **ACCUEILLIR LE PUBLIC DANS LES ESPACES NATURELS**. CONSERVATOIRE D'ESPACES NATURELS DE RHÔNE-ALPES. LES CAHIERS TECHNIQUES. 35 P.

Revue

Ce document s'adresse à tous les porteurs de projets souhaitant valoriser un espace naturel et l'ouvrir au public, de la collectivité locale animatrice d'une procédure d'aménagement au gestionnaire d'un espace préservé. C'est un outil d'aide à la définition d'un projet de signalétique, de parcours pédagogique, pour mettre en valeur les espaces traversés ou mieux gérer la fréquentation sur un site remarquable. Au sommaire : l'envie de nature, la nature de l'envie, s'engager dans la démarche, de la conception à la fabrication, (présentation du Conservatoire de Rhône-Alpes).

GESTIONNAIRE / ACCUEIL DU PUBLIC / AMÉNAGEMENT DE SITE / SIGNALÉTIQUE / CAHIER DES CHARGES / PERSONNES HANDICAPÉES / SENTIER D'INTERPRÉTATION / SENTIER DE DÉCOUVERTE

[Consulter la base documentaire du Pôle-relais tourbières](#)



VAN DER DUIM R. ; HENKENS R. 2007. **ZONES HUMIDES, RÉDUCTION DE LA PAUVRETÉ ET DÉVELOPPEMENT TOURISTIQUE DURABLE : OPPORTUNITÉS ET CONTRAINTES**. WETLANDS INTERNATIONAL. 20 P.

Brochure

La présente brochure s'adresse aux cadres moyens d'organisations gouvernementales, non gouvernementales et privées qui travaillent en vue du développement touristique durable dans les zones humides. Elle présente les principales opportunités et les contraintes que comporte



la combinaison de l'utilisation rationnelle et de la conservation des zones humides avec la réduction de la pauvreté et le développement touristique durable. Au sommaire : Zones humides, pauvreté et tourisme, Tourisme et conservation des zones humides : les inconvénients, Comment le tourisme peut bénéficier à la conservation ?, Tourisme et réduction de la pauvreté, Traiter quelques contraintes communes, Du tourisme en faveur des pauvres au tourisme durable en faveur des pauvres.

ZONES HUMIDES / FONCTIONS DES ZONES HUMIDES / PAUVRETÉ / TOURISME NATURE / ÉTUDE INTERNATIONALE / CONSERVATION DE LA NATURE

[Consulter la base documentaire du Pôle-relais tourbières](#)

YON D. 2000. **LA VALEUR RÉCRÉATIVE ET CULTURELLE DES ZONES HUMIDES**. IN FUSTEC E. ; LEFEUVRE J-C. FONCTIONS ET VALEURS DES ZONES HUMIDES. DUNOD. P. 277-294.

Contribution

ZONES HUMIDES / VALEURS DES ZONES HUMIDES / ACTIVITÉS DE LOISIRS / PATRIMOINE CULTUREL

[Consulter la base documentaire du Pôle-relais tourbières](#)

Réglementation du tourisme applicable en milieux humides


2010. **LA CHARTE EUROPÉENNE POUR LE TOURISME DURABLE DANS LES ZONES PROTÉGÉES**. 24 P.

Guide

La Charte européenne du tourisme durable dans les espaces protégés est un instrument pratique de gestion qui contribue au développement et à la réalisation d'activités touristiques respectant l'équilibre écologique, économique et social. La Charte est un accord volontaire et vise à encourager les bonnes pratiques en reconnaissant des espaces protégés, qui satisfont aux exigences convenues pour le développement et la gestion durable du tourisme. Le texte officiel de la Charte a été publié à l'origine par la Fédération des Parcs Naturels régionaux de France en 1999, puis révisé et mis à jour par la Fédération EUROPARC en 2007 et 2010.

TOURISME / ESPACE PROTEGE

[Consulter la base documentaire du Pôle-relais lagunes méditerranéennes](#)



CIZEL O. 2010. **PROTECTION ET GESTION DES ESPACES HUMIDES ET AQUATIQUES - GUIDE JURIDIQUE D'ACCOMPAGNEMENT DES BASSINS DE RHÔNE MÉDITERRANÉE ET DE CORSE. CHAPITRE 4 : PROTECTIONS RÉGLEMENTAIRES DES ZONES HUMIDES**. PÔLE-RELAIS LAGUNES, AGENCE DE L'EAU RM&C. P. 86-128.

Guide

Ce chapitre du guide juridique présente les différents outils de protection réglementaire des zones humides.

POLE RELAIS LAGUNES MEDITERRANEENNES / REGLEMENTATION / PROTECTION FONCIERE / PROTECTION REGLEMENTAIRE / SCHEMA DIRECTEUR D'AMENAGEMENT ET DE GESTION DE L'EAU / BASSIN RHONE-MEDITERRANEE-CORSE

[Consulter la base documentaire du Pôle-relais lagunes méditerranéennes](#)

MARTIN THERRIAUD F. ; LIARAS M. ; LEMAITRE O. 2005. **SÉCURITÉ, RESPONSABILITÉS, ASSURANCES. L'ACCUEIL DU PUBLIC DANS LES ESPACES NATURELS. GUIDE JURIDIQUE.** IN CAHIERS TECHNIQUES N°75. ATEN.

Ouvrage, Revue

Avec plusieurs dizaines de millions de visiteurs par an dans les espaces naturels français, les gestionnaires se doivent de prendre au sérieux la question de la sécurité sur les sites, et de leur responsabilité en jeu. La première partie informe sur les grands principes de la responsabilité (civile, administrative, pénale). La deuxième partie identifie les différents risques (liés au milieu naturel, liés au comportement humain, liés aux travaux et équipements, liés aux activités d'animation, liés à la présence d'animaux), et évoque quelques outils utiles en matière de prévention. La troisième partie fournit des conseils en matière de contrats d'assurance.

TOURISME / ACCIDENT / RESPONSABILITE CIVILE / RESPONSABILITE PENALE / ACCUEIL DU PUBLIC / ESPACE NATUREL / MESURE DE SECURITE / RESPONSABILITE ADMINISTRATIVE / ANALYSE DU RISQUE / MESURE DE PREVENTION

[Consulter la base documentaire du Pôle-relais marais atlantiques, Manche et mer du Nord](#)

Évaluation et suivi de la fréquentation touristique

2013. **LES FICHES THÉMATIQUES DE L'OBSERVATOIRE NATIONAL DE LA MER ET DU LITTORAL. ACTIVITÉS ÉCONOMIQUES LITTORALES ET MARITIMES : HÉBERGEMENT MARCHAND EN 2012 ET ÉVOLUTIONS DEPUIS 1999 DANS LES COMMUNES LITTORALES MÉTROPOLITAINES.** OBSERVATOIRE NATIONAL DE LA MER ET DU LITTORAL. 5 P.

REVUE

Le tourisme est une ressource économique importante sur le littoral métropolitain. Cette fiche traite de la capacité d'accueil marchand des communes littorales maritimes comprenant les hôtels classés et les campings.

TOURISME

[Consulter la base documentaire du Pôle-relais lagunes méditerranéennes](#)

2013. **POPULATIONS ET ACTIVITÉS SUR LE LITTORAL ATLANTIQUE : ENJEUX FONCIERS. QUELLE GOUVERNANCE, AVEC QUELS OUTILS ? CONSEILS ÉCONOMIQUES SOCIAUX ET ENVIRONNEMENTAUX DE L'ATLANTIQUE.** 112 P.

Brochure fascicule et guide technique

AQUITAINE / BRETAGNE / PAYS DE LA LOIRE / POITOU CHARENTES

LITTORAL / SOCIOÉCONOMIE / TOURISME / MILIEU LITTORAL / URBANISME / ACTIVITÉ HUMAINE / POPULATION HUMAINE / FONCIER / AMÉNAGEMENT DU LITTORAL

[Consulter la base documentaire du Pôle-relais marais atlantiques, Manche et mer du Nord](#)

NOUVEAUTÉ

BASILICO L. ; TACHOIRES S. 2021. **RENCONTRES N° 78 - LOISIRS SPORTIFS EN MER ET SUR LE LITTORAL - UNE NOUVELLE GÉNÉRATION DE DONNÉES POUR MIEUX GÉRER ET PROTÉGER.** OFFICE FRANÇAIS DE LA BIODIVERSITÉ. 6 P.

Acte / Compte-rendu

Sur le littoral français, l'essor des pratiques de loisir sportif fait émerger de nouveaux besoins d'information et de connaissances, à la croisée des enjeux de préservation de la biodiversité et du

développement touristique et sportif. Objets connectés, tracés GPS, outils de télédétection et analyse d'images ouvrent, aux gestionnaires de ces territoires, des possibilités inédites de collecte de données... à condition de se donner les moyens techniques de les exploiter, dans le respect de la loi et avec l'adhésion des pratiquants. Synthèse de la 2e édition du colloque Sport, mer et littoral, organisée en décembre 2020 par l'École nationale de voile et des sports nautiques (ENVSN), le Pôle ressources national sports de nature (PRNSN), l'Office français de la biodiversité, le Groupement d'intérêt scientifique HomMer et le Centre d'études et d'expertise sur les risques, l'environnement, la mobilité et l'aménagement (Cerema).

SPORT NAUTIQUE / ACTIVITES DE LOISIR

[Consulter la base documentaire du Pôle-relais lagunes méditerranéennes](#)

BRIGAND L. 2009. **TOURISME ET ENVIRONNEMENT DANS LES ESPACES PROTÉGÉS LITTORAUX ET INSULAIRES**. 2009. 13 P.

Rapport d'études

PROVENCE-ALPES-COTE-D'AZUR / BOUCHES-DU-RHONE

Ce document de 13 pages propose des outils méthodologiques pour l'observation, la gestion, la prévision et la concertation, en plus d'évaluer, le tout pour un projet d'observation du tourisme sur les espaces protégés littoraux et insulaires.

TOURISME / GESTION

[Consulter la base documentaire du Pôle-relais lagunes méditerranéennes](#)

COLAS S. 2015. **LE SENTIER DU LITTORAL : UN PARCOURS PRIVILÉGIÉ POUR DÉCOUVRIR LE BORD DE MER ET SES ENJEUX**. COMMISSARIAT GÉNÉRAL AU DÉVELOPPEMENT DURABLE. LE POINT SUR N°204. 4 P.

Revue

Cette brochure rappelle qu'un peu plus de 4 600 km de sentier sont ouverts sur le littoral métropolitain et que près de 1 400 km de plus devraient l'être, soit 6 000 km de sentier disponibles à moyen terme. Trois quarts des communes littorales sont concernées, le sentier empruntant très généralement les rivages, au plus près de la mer.

Que l'environnement soit naturel, entouré de dunes, rochers et marais, ou aménagé par l'homme, le promeneur peut découvrir les richesses biologiques du littoral, ses espaces protégés, mais aussi appréhender les risques naturels qui lui sont propres, tels que l'érosion. Au-delà de son attrait touristique, ce sentier a donc un rôle important d'appropriation des enjeux de ce territoire riche mais vulnérable.

SENTIER- LITTORAL / EROSION DU LITTORAL / PROMENADE

[Consulter la base documentaire du Pôle-relais marais atlantiques, Manche et mer du Nord](#)


ENOUL P. 2003. **MÉTHODE ET TECHNIQUES DE COMPTAGE : FRÉQUENTATION SOUS SURVEILLANCE**. IN ESPACES NATURELS N°1. P. 10-12.

Article

Pour quantifier la fréquentation d'un site naturel, plusieurs méthodes de comptage existent. Il convient d'abord de définir précisément les objectifs visés et les limites géographiques. En découlent ensuite le choix des techniques (comptage manuel ou automatique, comptage des piétons ou des automobiles...), à mettre en lien avec les moyens disponibles et la spécificité des lieux. Dans certains cas, ces comptages sont à coupler avec une observation qualitative.

MILIEUX NATURELS / FRÉQUENTATION DU PUBLIC / TECHNIQUES DE COMPTAGE

[Consulter la base documentaire du Pôle-relais tourbières](#)

 HATT E. ; VLES V. ; PIRIOU J. ; ARNAUD A. ; FALAIX L. ; POTTIER A. ; FAURE-VASSAL G. ; CORDIER F. 2018. **VALORISATION TOURISTIQUE DES TERRITOIRES LITTORAUX : QUELLES REPRÉSENTATIONS TERRITORIALES POUR QUELLE GOUVERNANCE ENVIRONNEMENTALE ?**. FONDATION DE FRANCE ; AIX-MARSEILLE UNIVERSITÉ. 177 P.

Rapport d'études

Ce travail, réalisé entre février 2015 et février 2018, aborde les enjeux de la conciliation entre le développement touristique de ces territoires attractifs et la protection de ces espaces sensibles soumis au risque. Il interroge la façon dont ces objectifs sont appréhendés tant dans les documents d'urbanisme que dans le champ des représentations des gestionnaires et des usagers.

LITTORAL / ACTIVITES HUMAINES / TOURISME / PROTECTION

[Consulter la base documentaire du Pôle-relais lagunes méditerranéennes](#)

LE CORRE N. ; LE BERRE S. ; BRIGAND L. ; PEUZIAT I. 2012. **COMMENT ÉTUDIER ET SUIVRE LA FRÉQUENTATION DANS LES ESPACES LITTORAUX, MARINS ET INSULAIRES ? DE L'ÉTAT DE L'ART À UNE VISION PROSPECTIVE DE LA RECHERCHE.** ECHO GEO N°19.

Article

L'essor du tourisme de nature génère un attrait grandissant pour les espaces naturels protégés littoraux. Cet engouement pose de multiples enjeux liés à la gestion de la fréquentation et à l'acquisition de connaissances sur ces espaces souvent sensibles. Les suivis environnementaux apparaissent comme des outils aujourd'hui largement développés et aboutis. En revanche, la caractérisation des activités humaines répond à une préoccupation plus récente et soulève de nombreuses questions scientifiques. Cet article propose, à travers une revue de littérature menée sous l'angle des Sciences Humaines et Sociales, un recensement et une analyse des méthodes d'étude des usages récréatifs et touristiques sur les espaces littoraux, marins et insulaires. Il s'agit également de montrer comment ces outils sont exploités en France afin d'alimenter des observatoires de la fréquentation. Caractérisée par des approches cloisonnées, la recherche française gagnerait à se structurer en mutualisant les compétences d'équipes et de disciplines différentes mais complémentaires.

TOURISME / FREQUENTATION / LITTORAL / ESPACE PROTEGE

[Consulter la base documentaire du Pôle-relais lagunes méditerranéennes](#)

LE CORRE N. ; LE BERRE S. ; MEUNIER M. ; BRIGAND L. ; BONCOEUR J. ; ALBAN F. 2011. **DISPOSITIFS DE SUIVI DE LA FRÉQUENTATION DES ESPACES MARINS, LITTORAUX ET INSULAIRES ET DE SES RETOMBÉES SOCIOÉCONOMIQUES : ÉTAT DE L'ART.** RAPPORT GÉOMER LETG, UMR 6554 ET UMR M101 AMURE. 150 P.

Rapport d'études

Les résultats présentés dans ce rapport ont pour ambition de contribuer à la réflexion lors du séminaire de lancement du GIS « Fréquentation, Usages et Gouvernance des espaces marins et littoraux protégés » des 8 et 9 novembre 2011. Le rapport se compose de trois parties : la première est consacrée à une revue de littérature portant sur les concepts et les méthodologies des suivis, la seconde à une présentation des dispositifs en œuvre, et la dernière à l'analyse critique de l'existant en terme de pertinence, d'opérationnalité, de transférabilité. Il s'agit également de mettre en évidence les lacunes et les champs d'investigation scientifiques à explorer dans le cadre du futur GIS. Les dispositifs existants sont présentés sous la forme de fiches qui figurent en annexe. L'analyse et la critique de leur contenu sont intégrées au rapport.

FREQUENTATION; SUIVI; LITTORAL; ILE; SOCIOLOGIE; ECONOMIE

[Consulter la base documentaire du Pôle-relais lagunes méditerranéennes](#)

MINISTÈRE DE L'ÉCOLOGIE, DU DÉVELOPPEMENT DURABLE ET DU LOGEMENT. 2011. **LA CAPACITÉ D'ACCUEIL ET LA DENSITÉ TOURISTIQUE DES COMMUNES ACCUEILLANT DES SITES RAMSAR.** 3 P.

Rapport d'études

FRANCE

Ce document analyse la capacité d'accueil des communes accueillant des sites RAMSAR en 2010 et son évolution depuis 1999. Elle en conclut qu'en métropole en 2010, la densité touristique des communes

accueillant des sites Ramsar est beaucoup plus élevée (92 lits/km²) que la moyenne nationale (37 lits/km²). Les densités les plus fortes sont observées dans les communes des zones humides du littoral atlantique et méditerranéen. Par ailleurs, la capacité d'hébergement a augmenté de 12,4 % entre 1999 et 2010, contre 7,7 % au niveau national.

ZONE HUMIDE / CONVENTION RAMSAR; /TOURISME

[Consulter la base documentaire du Pôle-relais lagunes méditerranéennes](#)

NARBEBURU D. 2014. LES ZONES HUMIDES : OUVRIR POUR PRÉSERVER ? COMMENT VALORISER LES ZONES HUMIDES PAR LEUR OUVERTURE AUX VISITEURS, EN EXPLOITANT LEUR POTENTIEL PAYSAGER TOUT EN PRÉSERVANT LEURS FONCTIONNALITÉS SPÉCIFIQUES ? AGROCAMPUS OUEST ANGERS. 40 P.

Mémoire de stage

AQUITAINE / GIRONDE / BASSIN D'ARCACHON / BRETAGNE / ILLE ET VILAINE

Les zones humides, délaissées et maltraitées par le passé, ont acquis une grande importance dans notre société et suscitent aujourd'hui un fort engouement. Milieux complexes et variés, mais aussi fragiles, elles rendent de multiples services à l'Homme et la réglementation évolue en faveur de leur préservation et de leur protection. Mais seule la gestion permet de les maintenir. À l'inverse d'une sanctuarisation, le fait de rendre les zones humides accessibles au public participe à leur préservation, en prévenant la fermeture du milieu mais aussi par leur valorisation et la sensibilisation des visiteurs. Cependant, l'aménagement de ces zones en vue de les ouvrir au public demande de respecter certaines règles, afin de ne pas perturber le fonctionnement hydraulique et écologique de ces espaces qui fait leur richesse. De par le monde, beaucoup de projets, anciens ou contemporains, intègrent des zones humides. Leur niveau d'aménagement et l'usage qu'ils en tirent sont variés.

ZONE HUMIDE / ACCUEIL DU PUBLIC / AMENAGEMENT DU MILIEU / SENSIBILISATION DU PUBLIC / FREQUENTATION / ACCESSIBILITE / VALORISATION

[Consulter la base documentaire du Pôle-relais marais atlantiques, Manche et mer du Nord](#)

OBSERVATOIRE NATIONAL DES ZONES HUMIDES. 2009. FICHE INDICATEUR : LA CAPACITÉ D'ACCUEIL ET LA DENSITÉ TOURISTIQUE DES COMMUNES DES ZONES HUMIDES D'IMPORTANCE MAJEURE. 6 P.

Lettre d'informations

Cette fiche indicateur est consacrée à la capacité d'accueil et à la densité touristique observée en 2008 dans les communes accueillant des zones humides d'importance majeure. 3482 communes ont ainsi été observées afin de fournir un certain nombre d'indicateurs sur la pression touristique exercée aux abords des zones humides et pouvant potentiellement entraîner des dysfonctionnements hydrologiques et une dégradation de l'état des milieux.

TOURISME / ZONE HUMIDE / INDICATEUR / LITTORAL

[Consulter la base documentaire du Pôle-relais lagunes méditerranéennes](#)

PARCS NATURELS REGIONAUX DE FRANCE. 2024. UNE FRÉQUENTATION RESPECTUEUSE DE LA BIODIVERSITÉ DANS LES PARCS NATURELS RÉGIONAUX. 111 P.



Brochure fascicule et guide technique

Afin d'accompagner les efforts entrepris pour une fréquentation touristique respectueuse de la biodiversité, la Fédération a souhaité recenser et analyser quelques « actions phares » développées dans les Parcs, mais aussi dans d'autres territoires.

TOURISME / TOURISME DURABLE / PARC NATUREL REGIONAL / FREQUENTATION / ACCUEIL DU PUBLIC

[Consulter la base documentaire du Pôle-relais marais atlantiques, Manche et mer du Nord](#)

NOUVEAUTÉ

RIBEIRO-LOPES S. ; CHAZEE L. ; REQUIER-DESJARDINS M. 2018. SUIVI DES SERVICES RÉCRÉATIFS ET ÉDUCATIFS DES ZONES HUMIDES MÉDITERRANÉENNES. SYNTHÈSE POUR LES DÉCIDEURS ET LES GESTIONNAIRES. INSTITUT AGRONOMIQUE MÉDITERRANÉEN DE

MONTPELLIER ; OBSERVATOIRE DES ZONES HUMIDES MÉDITERRANÉENNES ; TOUR DU VALAT. 17 P.

Rapport d'études

Développé et testé entre 2011 et 2016 par la Tour du Valat et l'Institut agronomique méditerranéen de Montpellier (IAMM), ce suivi constitue le premier indicateur spécifique des services des écosystèmes humides de l'Observatoire des zones humides méditerranéennes. L'indicateur s'adresse directement aux décideurs nationaux et locaux ainsi qu'aux gestionnaires de site.

ACTIVITE CULTURELLE / EDUCATION A L'ENVIRONNEMENT / TOURISME

[Consulter la base documentaire du Pôle-relais lagunes méditerranéennes](#)

LE TOURISME PAR TYPE DE MILIEU HUMIDE



Tourisme en lagunes méditerranéennes

NOUVEAUTÉ

2019. **PLAQUETTES DE SENSIBILISATION AUX BONNES PRATIQUES POUR LES SPORTS D'EAU ET DE VENT.** PNR DE LA NARBONNAISE EN MÉDITERRANÉE ; CPIE DU BASSIN DE THAU ; SIEL. 2 P.

Outil pédagogique

OCCITANIE / AUDE / HÉRAULT

SPORT NAUTIQUE / SENSIBILISATION

[Consulter la base documentaire du Pôle-relais lagunes méditerranéennes](#)

AUDOUIT C. 2003. **FRÉQUENTATION LIÉE AUX ACTIVITÉS RÉCRÉATIVES SUR LES LAGUNES LANGUEDOCIENNES.** 126 P. + ANNEXES.

Mémoire / Thèse

OCCITANIE

Cette étude réalisée à l'échelle régionale a pour objectif de connaître les lagunes (plus d'une vingtaine) à travers la fréquentation liée aux activités récréatives. L'échelle temporelle est analysée à travers les types de populations qui exercent une ou des activités récréatives sur le territoire lagunaire. Les activités récréatives étudiées concernent des loisirs ludiques tels que le nautisme, le véliplanchisme, la randonnée (pédestre, VTT, équestres), la découverte de la nature, la pêche amateur. La première partie est une approche régionale du tourisme, et la définition de chacune des activités étudiées ainsi que les méthodologies utilisées pour quantifier et analyser la fréquentation liée aux activités récréatives. La deuxième partie est une analyse à l'échelle régionale des activités récréatives sur les milieux lagunaires. Cette partie a pour objectifs de définir les identités lagunaires à travers les activités récréatives, les conflits d'usages et leurs modes de résolution, ainsi que les priorités liées aux activités récréatives dans les projets de gestion. Des fiches d'identité par lagunes sont mises en annexe dans lesquelles sont répertoriées les différentes activités récréatives.

ACTIVITES HUMAINES / ACTIVITES DE LOISIR / ACTIVITE NAUTIQUE / NATURALISME / TOURISME / HALIEUTIQUE / CHASSE / CONFLIT D'USAGE / LITTORAL / ZONE HUMIDE / LAGUNE

[Consulter la base documentaire du Pôle-relais lagunes méditerranéennes](#)

BLANC R. 2005. **ANALYSE DES EFFETS DU DÉRANGEMENT TOURISTIQUE SUR LES ANATIDÉS HIVERNANT AUX MARAIS DU VIGUEIRAT (CAMARGUE, FRANCE).** UNIVERSITÉ AIX-MARSEILLE III. 34 P. + ANNEXES.

Mémoire / Thèse

PROVENCE-ALPES-COTE-D'AZUR / BOUCHES-DU-RHONE

TOURISME / FREQUENTATION / ANATIDES / HIVERNANT / MARAIS / CAMARGUE / MARAIS DU VIGUEIRAT

[Consulter la base documentaire du Pôle-relais lagunes méditerranéennes](#)

DULESCU M. 2005. ETUDE D'AMÉNAGEMENT PAYSAGER DE L'ÉTANG ET DU LIDO DE PISSEVACHES. DIAGNOSTIC ET PROGRAMME D'AMÉNAGEMENT. CONSERVATOIRE DE L'ESPACE LITTORAL ET DES RIVAGES LACUSTRES ; ECOSYS -TERRITOIRES ET PAYSAGES. 81 P.

Rapport d'études

AUDE

AMENAGEMENT / LIDO / ETANG DE PISSEVACHES

[Consulter la base documentaire du Pôle-relais lagunes méditerranéennes](#)

GESTIONNAIRES D'ESPACES NATURELS DU LANGUEDOC-ROUSSILLON. 2008. **GESTION DE LA FRÉQUENTATION DANS LES ESPACES NATURELS PROTÉGÉS DU LANGUEDOC-ROUSSILLON. ATELIER D'ÉCHANGES D'EXPÉRIENCES COMPTE-RENDU DES COMMUNIQUÉS ET DES DÉBATS.** 34 P.

Acte / Compte-rendu

OCCITANIE

Compte rendu de l'atelier "Gestion de la fréquentation dans les espaces naturels protégés du Languedoc-Roussillon", 15 et 16 septembre 2008.

GESTION DE FREQUENTATION / ESPACE PROTEGE

[Consulter la base documentaire du Pôle-relais lagunes méditerranéennes](#)

LECOLLE L. 2008. **ECOTOURISME : OUTILS ET BONNES PRATIQUES.** CONSERVATOIRE DES ESPACES NATURELS DU LANGUEDOC-ROUSSILLON ; PÔLE-RELAIS LAGUNES MÉDITERRANÉENNES. 122 P.

Mémoire, Thèse

OCCITANIE

Ce rapport est élaboré dans le cadre d'une étude visant à faire émerger une « dynamique » d'écotourisme au niveau des zones humides littorales du Languedoc-Roussillon. Afin de pouvoir mettre ce projet en œuvre, il est important de connaître les outils qui peuvent être utilisés par les professionnels du tourisme pour réduire les impacts de leur activité, en particulier sur l'environnement. De plus, il est également utile de s'informer sur des bonnes pratiques existantes dans le domaine de l'écotourisme, aussi bien au niveau de la région Languedoc-Roussillon, qu'au niveau interrégional (PACA et Corse), national voir même international.

ECOTOURISME / DYNAMIQUE / LITTORAL / IMPACT

[Consulter la base documentaire du Pôle-relais lagunes méditerranéennes](#)

LECOLLE L. 2008. **ETAT DES LIEUX DU TOURISME SUR LE LITTORAL DU LANGUEDOC-ROUSSILLON.** CONSERVATOIRE DES ESPACES NATURELS DU LANGUEDOC-ROUSSILLON ; PÔLE-RELAIS LAGUNES MÉDITERRANÉENNES. 2008. 33 P.

Rapport d'études

OCCITANIE

Ce rapport est élaboré dans le cadre d'un projet visant à faire émerger une « dynamique » d'écotourisme au niveau des zones humides littorales du Languedoc-Roussillon. Il a pour objectif de faire un état des lieux du tourisme littoral actuellement proposé en Languedoc-Roussillon et ainsi permettre de mieux cerner les enjeux du développement d'une offre écotouristique. - Dans un premier temps, plusieurs documents d'orientation et de « référence » concernant le développement du tourisme au niveau national, régional et départemental sont présentés, ainsi qu'un schéma illustrant la structuration des acteurs du tourisme et de l'environnement en France et en Languedoc-Roussillon. - Dans un second temps, des éléments permettant de mieux caractériser le tourisme actuellement proposé sur le littoral de la région sont présentés : - offre touristique au niveau des différents territoires littoraux ; - capacité d'accueil au niveau de la région et des différents territoires littoraux ; - fréquentation au niveau du Languedoc-Roussillon et des différents territoires littoraux. - Une troisième partie est dédiée à la présentation des différents impacts de l'activité touristique littorale : - les impacts socio-économiques ; - les impacts sur les

milieux naturels. - Enfin, ces diverses parties permettent de dégager une liste d'enjeux liés au développement de l'écotourisme sur les zones humides du Languedoc-Roussillon, fournissant ainsi une base à ce projet.

TOURISME / LITTORAL

[Consulter la base documentaire du Pôle-relais lagunes méditerranéennes](#)

MANIEZ A. 2008. **GÉRER LA FRÉQUENTATION DANS LES ESPACES NATURELS PROTÉGÉS : PROPOSITIONS DE DIAGNOSTIC ET D'ACTIONS COLLECTIVES EN LANGUEDOC-ROUSSILLON**. 45 P. + ANNEXES.

Mémoire / Thèse

OCCITANIE

Résumé de l'auteur : La gestion de la fréquentation est aujourd'hui une question centrale, fruit d'évolutions multiples, qui se pose aux espaces naturels protégés, créés initialement pour préserver faune et flore exceptionnelles. Réussir à concilier protection et ouverture au public est ainsi le dessein de tous ces espaces naturels particuliers. Le réseau régional des gestionnaires d'espaces naturels protégés du Languedoc-Roussillon souhaite agir sur ce thème d'actualité en fédérant ses membres. Pour proposer des pistes d'actions, un diagnostic approfondi est nécessaire auprès des gestionnaires afin de déterminer ce qu'est la gestion de la fréquentation aujourd'hui et sur quels thèmes le réseau peut apporter des réponses. Un atelier d'échanges d'expériences est une première piste d'action possible, sur la base d'expériences choisies pour illustrer les résultats du diagnostic. Le diagnostic établi met ainsi en évidence un besoin d'appui pour calibrer des études de fréquentation, évaluer les impacts de la fréquentation sur le patrimoine naturel, sensibiliser les visiteurs. La concertation est une action de gestion concluante qui mérite d'être valorisée tout comme l'ensemble des expériences des gestionnaires languedociens, à travers voyages d'élus ou temps d'échanges. Une stratégie de diffusion et de valorisation de la fréquentation peut aussi être engagée au niveau du réseau. Les actions proposées tiennent compte de la principale caractéristique du réseau : sa jeunesse. Ainsi, elles comprennent différents niveaux d'investissement et de réflexion des gestionnaires afin de créer une véritable dynamique de réseau en Languedoc-Roussillon pour les années à venir.

GESTION DE FREQUENTATION / DIAGNOSTIC / ESPACE PROTEGE / ESPACE NATUREL SENSIBLE

[Consulter la base documentaire du Pôle-relais lagunes méditerranéennes](#)

OBSERVATOIRE NATIONAL DE LA MER ET DU LITTORAL. 2009. **DONNÉES BRUTES DU TOURISME (OFFRE MARCHANDE, 2008) SUR LES LAGUNES DE LANGUEDOC-ROUSSILLON, DE PACA ET DE CORSE**. 2 P.

Rapport d'études

PROVENCE-ALPES-CÔTE D'AZUR / OCCITANIE / CORSE

Cette fiche de deux pages est un tableau reprenant les données brutes du tourisme sur les lagunes méditerranéennes. Elle décrit pour chaque commune bordant une lagune les capacités d'hébergement.

TOURISME

[Consulter la base documentaire du Pôle-relais lagunes méditerranéennes](#)

 **PARC NATUREL RÉGIONAL DE CAMARGUE. 2019. SUIVI DE LA FRÉQUENTATION CÔTIÈRE – RAPPORT D'ACTIVITÉ DE L'ÉCOGARDE MARIN – 23 JUILLET AU 22 OCTOBRE 2018**. PARC NATUREL RÉGIONAL DE CAMARGUE ; DESTIMED. 124 P.

Rapport d'études

PROVENCE-ALPES-CÔTE-D'AZUR / BOUCHES-DU-RHÔNE

Suivi de la fréquentation mis en place dans le cadre du projet Interreg Destimed.

FREQUENTATION / LITTORAL / CAMARGUE / SENSIBILISATION / TOURISME

[Consulter la base documentaire du Pôle-relais lagunes méditerranéennes](#)


PEREZ A. 2007. **ZONES HUMIDES LITTORALES DU LANGUEDOC-ROUSSILLON : UNE DESTINATION ÉCOTOURISTIQUE ? PRÉCISIONS SUR L'ECOTOURISME, RECUEIL D'EXPÉRIENCES ET PISTES DE TRAVAIL.** PÔLE-RELAIS LAGUNES MÉDITERRANÉENNES. 38 P.

Rapport d'études

OCCITANIE

TOURISME / ANALYSE

[Consulter la base documentaire du Pôle-relais lagunes méditerranéennes](#)



PÔLE-RELAIS LAGUNES MÉDITERRANÉENNES. 2011. **MAÎTRISE DE LA FRÉQUENTATION DE L'ÉTANG DE PISSEVACHES.** PORTAIL NATIONAL D'ACCÈS AUX INFORMATIONS SUR LES MILIEUX HUMIDES.

Article technique

AUDE

Fiche retour d'expérience sur la maîtrise de la fréquentation de l'étang de

Pissevaches

ETANG DE PISSEVACHES / GESTION DE FREQUENTATION / GESTION DURABLE

[Consulter la base documentaire du Pôle-relais lagunes méditerranéennes](#)

PÔLE-RELAIS LAGUNES MÉDITERRANÉENNES. 2013. **RESTAURATION DE FORTIN D'ISCHIA NOVA ET AMÉNAGEMENT D'UN ÉCOMUSÉE. (ETANG DE BIGUGLIA).** PORTAIL NATIONAL D'ACCÈS AUX INFORMATIONS SUR LES MILIEUX HUMIDES.

Article technique

HAUTE-CORSE

Fiche retour d'expérience sur la rénovation du Fortin d'Ischia Nova et l'aménagement de l'écomusée.

TOURISME / ETANG DE BIGUGLIA

[Consulter la base documentaire du Pôle-relais lagunes méditerranéennes](#)

PROSPERI C. 2003. **MARAI DU VIGUEIRAT : PROVOQUER L'AFFLUX TOURISTIQUE POUR PROTÉGER L'ESPACE.** ESPACES NATURELS N°1. P. 9-11.

Article

BOUCHES-DU-RHÔNE

En Camargue, depuis juin 2000, le marais du Vigueirat propose aux visiteurs le "sentier des cabanes", sentier sur pilotis de 400 mètres. Les gestionnaires du site présentent leur réflexion pluridisciplinaire sur la conception de ce circuit.

ZONES HUMIDES / SENTIER DE DÉCOUVERTE / SENTIER SUR PILOTIS / FRÉQUENTATION DU PUBLIC / TOURISME NATURE

[Consulter la base documentaire du Pôle-relais tourbières](#)

RÉSEAU RÉGIONAL DES GESTIONNAIRES D'ESPACES NATURELS PROTÉGÉS PROVENCE-ALPES-CÔTE D'AZUR. 2009. **TOURISME DURABLE DANS LES ESPACES NATURELS PROTÉGÉS DE PROVENCE-ALPES-CÔTE D'AZUR.** CAHIER TECHNIQUE N°13. 63 P.

Guide

PROVENCE-ALPES-CÔTE D'AZUR

Cahier technique sur le tourisme durable dans les espaces naturels protégés de PACA, témoignages, compte rendu, ...

TOURISME

[Consulter la base documentaire du Pôle-relais lagunes méditerranéennes](#)

SYNDICAT MIXTE DES ETANGS LITTORAUX. 2009. **CAP SUR LES LAGUNES - UN PROJET DE TOURISME DURABLE.** 13 P.

Outil pédagogique
OCCITANIE

Ce diaporama présente brièvement le projet Cap sur les lagunes, un projet d'éducation et de sensibilisation des plus jeunes sur les lagunes par des activités et des actions diverses (ateliers pour enfants, animation par l'image dans les campings, balades guidées sur les sites à pied ou à vélo, stands de sensibilisation).

LAGUNE / ETANG / PROTECTION / PUBLIC / COMMUNICATION / FORMATION / BILAN

[Consulter la base documentaire du Pôle-relais lagunes méditerranéennes](#)

SYNDIQUE H. 2003. LA VALORISATION TOURISTIQUE DES LAGUNES MÉDITERRANÉENNES. 193 P. +ANNEXES.

Mémoire / Thèse
OCCITANIE

Cette étude visait à établir une typologie qui permette de mieux comprendre les utilisations actuelles des milieux lagunaires ainsi que les choix de gestion qui ont été faits. D'autre part, un inventaire régional des projets réalisés dans un objectif de valorisation des milieux lagunaires et d'accueil du public a été réalisé, à partir d'un bilan environnemental, économique et social. L'objectif était de faire émerger les facteurs de réussite des projets de valorisation et d'aménagement touristique sur les lagunes. Enfin, une vision prospective est présentée, visant une méthodologie de la valorisation touristique des lagunes, qui permettrait d'aboutir à une gestion et un développement durable de ces espaces.

COMPLEXE DE LA NARBONNAISE / ETANG DE VENDRES / COMPLEXE DE LA PETITE CAMARGUE GARDOISE / COMPLEXE PALAVASIEN / ETANG DE L'OR / ETANG DE THAU / ETANG DU BAGNAS / ETANG DE CANET / CAMARGUE / LAGUNE / ZONE HUMIDE / LITTORAL / ACTIVITES DE LOISIR / TOURISME / AMENAGEMENT TOURISTIQUE / AMENAGEMENT DU LITTORAL / DEVELOPPEMENT TOURISTIQUE / EQUIPEMENT TOURISTIQUE / GESTION DE FREQUENTATION / CAMPING / ACCUEIL

[Consulter la base documentaire du Pôle-relais lagunes méditerranéennes](#)

TROUILLET M. 2011. LIEN ENTRE LA GESTION DES ÉCOSYSTÈMES ET LA FOURNITURE DES SERVICES ÉCOSYSTÉMIQUES : EXEMPLE DU SERVICE TOURISTIQUE EN CAMARGUE. UNIVERSITÉ MONTPELIER 2 ; MBGAE ; FACULTÉS DES SCIENCES DE MONTPELLIER. 62 P.

Mémoire / Thèse

Rapport de stage ayant pour sujet la gestion des écosystèmes en lien avec la fourniture des services écosystémiques, dans le cadre du service touristique en Camargue.

TOURISME / CAMARGUE / ACTIVITES DE LOISIR / ECOSYSTEME AQUATIQUE

[Consulter la base documentaire du Pôle-relais lagunes méditerranéennes](#)

Tourisme et tourbières



BALMAIN C. ; DESCATOIRE P. ; JAMEAU L. ; MAROIS S. ; PASQUIER G. 2013. PLAN DE PRÉSERVATION ET D'INTERPRÉTATION DES TOURBIÈRES DE L'HERRETANG ET DE LA TUILERIE (COMMUNES DE SAINT-JOSEPH-DE-RIVIÈRE ET DE SAINT-LAURENT-DU-PONT). CONSERVATOIRE

D'ESPACES NATURELS DE L'ISÈRE ; DÉPARTEMENT DE L'ISÈRE. 298 P.

Rapport

ISÈRE / AUVERGNE-RHÔNE-ALPES


COINCENOT L (COORD.). 2015. **ILS ONT FAIT DE LA PÉDAGOGIE AROUND DES TOURBIÈRES DE FRANCHE-COMTÉ. RECUEIL D'EXPÉRIENCES PÉDAGOGIQUES.** FÉDÉRATION DES CONSERVATOIRES D'ESPACES NATURELS ; PÔLE-RELAIS TOURBIÈRES. 64 P.

*Matériel pédagogique
FRANCHE-COMTÉ*

Ce document s'adresse aux animateurs au sens large : enseignants, accompagnateurs en montagne, animateurs nature, etc. L'objectif de ce recueil est de recenser des expériences d'animations qui ont été menées autour des tourbières de Franche-Comté. Ces vingt-trois fiches peuvent fournir des idées d'activités pour faire découvrir les tourbières, ou bien aborder des thèmes qui s'approchent de ce milieu. Des indications sont données sur le matériel et les ressources utilisés, ainsi que sur la période de l'année pendant laquelle ces animations se sont déroulées. Une bibliographie de fin permet d'approfondir le thème.

TOURBIÈRES / DOCUMENT PÉDAGOGIQUE / ÉDUCATION À L'ENVIRONNEMENT / FORMATION DES TOURBIÈRES / PAYSAGE / FLORE / FAUNE / ÉCOLOGIE / PROTECTION DE LA NATURE / MILIEUX NATURELS / PATRIMOINE NATUREL / GESTION / QUALITÉ DE L'EAU / PERSONNES HANDICAPÉES / HISTOIRE / EXTRACTION DE LA TOURBE / ACTIVITÉS HUMAINES / BIOLOGIE / PRODUITS DES ZONES HUMIDES / LÉGENDES / LITTÉRATURE / PALYNOLOGIE / PÉDOLOGIE / HORTICULTURE / TOURISME NATURE

[Consulter la base documentaire du Pôle-relais tourbières](#)



CRASSOUS C. ; KARAS F. 2007. **INFORMATION ET SENSIBILISATION. IN TOURBIÈRES ET MARAIS ALCALINS DES VALLÉES ALLUVIALES DE FRANCE SEPTENTRIONALE. GUIDE DE GESTION.** PÔLE-RELAIS TOURBIÈRES. P. 109-113. CONTRIBUTION


BASSIN PARISIEN

Au sommaire de ce chapitre :

- concept et principe
- pour quoi et pour qui veut-on interpréter un site ?
- médias
- plan d'interprétation
- accessibilité pour tous
- impact et suivi de la fréquentation
- responsabilités
- accueil du public au sein des marais et tourbières
- bibliographies

TOURBIÈRES / MARAIS ALCALIN / VALLÉE ALLUVIALE / CAMPAGNE D'INFORMATION / SENSIBILISATION / PLAN D'INTERPRÉTATION / FRÉQUENTATION DU PUBLIC / IMPACTS SUR L'ENVIRONNEMENT / ACCUEIL DU PUBLIC

[Consulter la base documentaire du Pôle-relais tourbières](#)



NOUVEAUTÉ CONSERVATOIRE D'ESPACES NATURELS DE RHÔNE-ALPES. 2025. **FRÉQUENTATION DES ESPACES NATURELS PROTÉGÉS : QUANTIFICATION, CAUSES, CONSÉQUENCES ET GESTION. RETOURS D'EXPÉRIENCES DU CEN RHÔNE-ALPES ESPACE NATUREL SENSIBLE**

DU LAC GENIN, TOURBIÈRES DES RENONS ET DES MOLONNES. 20 MARS 2025. NON PAGINÉ

Diaporama

CPIE DU HAUT-DOUBS. 2005. **OUVERTURE RAISONNÉE AUX PUBLICS DE LA VALLÉE DU DRUGEON : ÉTAT DES LIEUX SYNTHÉTIQUE ET PROPOSITIONS D'AXES ET PISTES D'ACTION.** COMMUNAUTÉ DE COMMUNES DU PLATEAU DE FRASNE ET DU VAL DU DRUGEON. 212 P.

Rapport

DOUBS / BASSIN DU DRUGEON

TOURBIÈRES / ACCUEIL DU PUBLIC / TOURISME NATURE / ZONES HUMIDES / DÉVELOPPEMENT DURABLE

[Consulter la base documentaire du Pôle-relais tourbières](#)

NOUVEAUTÉ DRAC NATURE. 2023. **ÉTUDE DES IMPACTS DE LA SURFRÉQUENTATION SUR LE SITE « LANDES, TOURBIÈRES ET HABITATS ROCHEUX DU MASSIF DU TAILLEFER ».** NON PAGINÉ

Diaporama

ÉTUDE DE FRÉQUENTATION / IMPACT SUR LE MILIEU NATUREL / TOURBIÈRES

[Consulter la base documentaire du Pôle-relais tourbières](#)

FAVEROT P. ; THEVENIER A. 1999. **COMMENT GÉRER ET MAÎTRISER LA FRÉQUENTATION EN MARAIS ET TOURBIÈRES ?** IN CAHIERS TECHNIQUES DE GESTION DES MILIEUX NATURELS DE RHÔNE-ALPES : MARAIS ET TOURBIÈRES. CONSERVATOIRE RHÔNE-ALPES DES ESPACES NATURELS.

Brochure

RHÔNE-ALPES

La demande croissante de découverte des espaces naturels, pour être maîtrisée (non dégradation du site), doit être prise en compte dès l'élaboration du plan de gestion. Ce fascicule propose une méthode d'analyse de la fréquentation (critères, objectifs) pour élaborer un "plan de fréquentation", articulant des outils réglementaires et des outils physiques. Un suivi scientifique sera nécessaire pour évaluer l'impact sur le milieu.

MARAI / TOURBIÈRES / GESTION DES MILIEUX / FRÉQUENTATION DU PUBLIC

[Consulter la base documentaire du Pôle-relais tourbières](#)

NOUVEAUTÉ GRAINE BOURGOGNE-FRANCHE-COMTÉ ; CONSERVATOIRE D'ESPACES NATURELS DE FRANCHE-COMTÉ. 2021. **LES TOURBIÈRES À DÉCOUVRIR EN FRANCHE-COMTÉ – FICHES POUR LES GUIDES NATURE.**

Fiches

FRANCHE-COMTÉ / JURA / DOUBS

Le GRAINE Bourgogne-Franche-Comté, sollicité par le Conservatoire d'espaces naturels de Franche-Comté sur le volet éducatif du Plan d'actions en faveur des tourbières de Franche-Comté, a créé une commission spécifique « tourbières ». Elle a ainsi révélé un manque de connaissances et d'informations pour les personnes accompagnant des groupes à la découverte des tourbières : « quelle est la spécificité de cette tourbière ? Est-elle en bonne santé ? À qui dois-je m'adresser pour en savoir plus ? Y a-t-il une réglementation particulière ? Où puis-je trouver des informations ? ».

Les « fiches tourbières » suivantes permettent ainsi d'orienter, de centraliser les informations sur les sites qui peuvent accueillir un groupe et de préciser dans quelles conditions.



Accéder aux huit fiches : Tourbière des Pontets, Tourbières de Frasnè, Tourbière des Rouges Truites, Tourbières de Bouverans, Tourbière de la Grande Pile, Tourbière d'Ecromagny, Tourbière de Passonfontaine, Tourbière du Nanchez.

TOURBIÈRES / FRÉQUENTATION DU PUBLIC / ANIMATEURS

[Consulter le Portail de l'EEDD en BFC](#)

NOUVEAUTÉ

JAMEAU, L. ; MAIER, P. 2018. **BILAN DE L'ÉTUDE DE FRÉQUENTATION SITE NATURA 2000 « CEMBRAIES, PELOUSES, LACS ET TOURBIÈRES DE BELLEDONNE, DE CHAMROUSSE AU GRAND COLON »**. DÉPARTEMENT DE L'ISÈRE ; COMMUNE DE REVEL. NON PAGINÉ

Rapport

ISÈRE / AUVERGNE-RHÔNE-ALPES

ÉTUDE DE FRÉQUENTATION / TOURBIÈRES

[Consulter la base documentaire du Pôle-relais tourbières](#)

NOUVEAUTÉ

LAPPRAND C. ; MONCORGE S. ; CONSERVATOIRE D'ESPACES NATURELS DE FRANCHE-COMTÉ ; CONSEIL DÉPARTEMENTAL DU JURA. 2019. **TOURBIÈRE DU LAC DES ROUGES TRUITES – PLAN D'INTERPRÉTATION ET DE VALORISATION**. 82 P.

Rapport

BOURGOGNE-FRANCHE-COMTÉ / JURA

PLAN D'INTERPRÉTATION / FRÉQUENTATION DU PUBLIC / TOURBIÈRE

[Consulter la base documentaire du Pôle-relais tourbières](#)

NOUVEAUTÉ

LAPPRAND C. ; SIDLER F. ; BUNOD E. ; BETTINELLI L. ; VAUTHIER R. ; CONSERVATOIRE D'ESPACES NATURELS DE FRANCHE-COMTÉ ; RÉGION BOURGOGNE-FRANCHE-COMTÉ. 2020. **RÉSERVE NATURELLE RÉGIONALE DE LA TOURBIÈRE DE LA GRANDE PILE - PLAN D'INTERPRÉTATION ET DE VALORISATION**. 95 P.

Rapport

BOURGOGNE-FRANCHE-COMTÉ / HAUTE-SAÔNE

PLAN D'INTERPRÉTATION / FRÉQUENTATION DU PUBLIC / TOURBIÈRE / RÉSERVE NATURELLE

[Consulter la base documentaire du Pôle-relais tourbières](#)

MULLER F. 2013. **QUELS CHOIX RÉALISER POUR L'OUVERTURE DE TOURBIÈRES À LA VISITE DU PUBLIC ?** IN ZONES HUMIDES INFOS N°78-79. P. 12.

Article

AMÉNAGEMENT DE SITE / TOURBIÈRES / FRÉQUENTATION DU PUBLIC

[Consulter la base documentaire du Pôle-relais tourbières](#)

NOUVEAUTÉ

SIVOM DES SAISIES ; RÉGION AUVERGNE-RHÔNE-ALPES. ND. **RÉSERVE NATURELLE RÉGIONALE TOURBIÈRE DES SAISIES – BEAUFORTIN – VAL D'ARLY. RÉSULTATS DE L'ÉTUDE DE FRÉQUENTATION ESTIVALE. ÉTÉ 2022**. NON PAGINÉ

Diaporama

AUVERGNE-RHÔNE-ALPES / SAVOIE

FRÉQUENTATION TOURISTIQUE / RÉSERVE NATURELLE / TOURBIÈRES / SENTIER D'INTERPRÉTATION / MUSÉOGRAPHIE

[Consulter la base documentaire du Pôle-relais tourbières](#)

SYNDICAT MIXTE DU PARC NATUREL RÉGIONAL DES VOLCANS D'Auvergne. 2016. **TOURBIÈRES : 26. LES TOURBIÈRES ET LE TOURISME**. FONDATION DE FRANCE ; UNION EUROPÉENNE, FEADER ; AGENCE DE L'EAU ADOUR-GARONNE. DURÉE : 4'11.

Audiovisuel

MASSIF CENTRAL / AUVERGNE

Les tourbières, une spécificité patrimoniale du Parc des Volcans à valoriser dans le cadre des offres touristiques. Interview de M. David, accompagnateur en moyenne montagne.

SENSIBILISATION / TOURBIÈRES / ÉDUCATION À L'ENVIRONNEMENT / TOURISME NATURE

[Consulter la base documentaire du Pôle-relais tourbières](#)

Tourisme et zones humides Atlantique, Manche et Mer du Nord

2001. **POUR UNE STRATÉGIE TOURISTIQUE CONCERTÉE DES RÉGIONS DE LA FAÇADE ATLANTIQUE**. CONSEILS ECONOMIQUES ET SOCIAUX REGIONAUX DE L'ATLANTIQUE. 80 P.


Ouvrage, Revue

PAYS DE LA LOIRE / POITOU CHARENTES / AQUITAINE / BRETAGNE

Résumé de l'auteur : Le tourisme constitue un secteur d'activité économique important dans les régions de la façade atlantique. Dans cette étude, les CESER de l'Atlantique appellent à la mise en œuvre d'une stratégie interrégionale à destination des marchés internationaux, basée sur une programmation pluriannuelle et une coordination de moyens spécifiques. De la Bretagne à la côte basque, les points de convergence sont en effet plus nombreux que les points de concurrence et constituent autant d'arguments de promotion autour de l'image « France Atlantique ».

LITTORAL / REGION / TOURISME

[Consulter la base documentaire du Pôle-relais marais atlantiques, Manche et mer du Nord](#)



2003. **LES POSSIBILITÉS DE DÉVELOPPEMENT DE L'HÉBERGEMENT TOURISTIQUE SUR LE SECTEUR RÉTRO LITTORAL DU BASSIN VERSANT DE LA BAIE DE BOURGNEUF**. ASSOCIATION POUR LE DEVELOPPEMENT DU BASSIN VERSANT DE LA BAIE DE BOURGNEUF.

Brochure fascicule et guide technique

BAIE DE BOURGNEUF

MARais / HEBERGEMENT TOURISTIQUE / TOURISME

[Consulter la base documentaire du Pôle-relais marais atlantiques, Manche et mer du Nord](#)

NOUVEAUTÉ BARREAU J.-J. 1991. **GESTION, ANIMATIONS TOURISTIQUES SUR LE DOMAINE DE CERTES. PROPOSITIONS POUR UN PLAN D'EXPLOITATION CONTRÔLÉE DES MARAIS SAUMÂTRES COMPATIBLE AVEC L'OUVERTURE TOURISTIQUE. PROPOSITIONS D'ANIMATIONS THÉMATIQUES EN RAPPORT AVEC LA GESTION DE CE MILIEU NATUREL**. 32 P.

Rapport d'étude

AQUITAINE / GIRONDE

[Consulter la base documentaire du Pôle-relais marais atlantiques, Manche et mer du Nord](#)

COLAS S. 2008. **LES ÎLES DE L'ATLANTIQUE : LA NATURE SOUS LA PRESSION DU TOURISME**. INSTITUT FRANCAIS DE L'ENVIRONNEMENT. 4 P.

Ouvrage, Revue

CHARENTE MARITIME / LOIRE ATLANTIQUE / BRETAGNE / VENDEE

Résumé de l'auteur : Les îles de l'Atlantique se démarquent du littoral continental. La population a nettement décliné sur les petites îles au cours des quarante dernières années alors qu'elle a augmenté sur les îles reliées au continent par des ponts – Noirmoutier, Ré, Oléron – et à Belle-Île. Les capacités d'accueil touristique se sont fortement développées. La nature est très présente : landes, dunes et zones humides dominent les paysages et cohabitent avec des terres artificialisées couvrant une part relativement importante de leurs territoires. L'agriculture décline fortement. Le tourisme est essentiel et l'économie résidentielle majoritaire. Cela n'est pas sans poser des problèmes de gestion de l'espace, de l'eau ou des déchets et de maintien de l'équilibre entre activités humaines et protection de la nature.

PATRIMOINE NATUREL / ILE / TOURISME

[Consulter la base documentaire du Pôle-relais marais atlantiques, Manche et mer du Nord](#)



GARCIN C. 2010. **LE TOURISME DANS LES ESPACES NATURELS PROTÉGÉS. L'EXEMPLE DE LA RÉSERVE NATURELLE RÉGIONALE DU POLDER DE SÉBASTOPOL**. 137 P.

Mémoire de stage

PAYS DE LA LOIRE / VENDEE / ILE DE NOIRMOUTIER

Les espaces naturels protégés sont de plus en plus fréquentés par les touristes et les pratiquants de sports de nature. Cependant, cet engouement devient un risque pour les territoires. Une surfréquentation non maîtrisée atteint l'environnement, par une perte de biodiversité. La Réserve Naturelle du Polder de Sébastopol, sur l'île de Noirmoutier, doit faire face à ces problématiques de fréquentation et de protection environnementale. Pour trouver le meilleur équilibre entre protection et valorisation du territoire elle a besoin d'outils lui indiquant les mesures à prendre pour sa gestion.

ESPACE PROTEGE / ESPACE NATUREL / TOURISME / ECOTOURISME / SPORT / RESERVE NATURELLE REGIONALE / POLDER

[Consulter la base documentaire du Pôle-relais marais atlantiques, Manche et mer du Nord](#)



GODET L. ; MENANTEAU L. 2014. **ECOSAL ATLANTIS. BIODIVERSITÉ DES SALINES ET TOURISME DE NATURE**. CNRS LETG GEOLITTOMER. 235 P.

Ouvrage, Revue

ESPAGNE / PORTUGAL / ROYAUME UNI / FRANCE / LOIRE ATLANTIQUE / VENDEE / PAYS DE LA LOIRE / MORBIHAN / BRETAGNE / POITOU CHARENTES / CHARENTE MARITIME

Ce document présente les principaux résultats des études et les recommandations faites dans le cadre de l'activité 6 "Biodiversité et tourisme de nature" du projet européen EcoSAL-Atlantis, intitulé "Ecotourisme dans les salines de l'Atlantique : une stratégie de développement intégral et durable" d'une durée de quatre ans (2009-2013). Pour cette activité 6, objet de ce mémoire, dont le CNRS - LETG -Nantes Géolittomer a assumé la coordination, les objectifs étaient l'évaluation scientifique de la biodiversité des espaces salicoles, la détermination des situations paysagères qui génèrent une biodiversité optimale pour le bon fonctionnement des écosystèmes des zones salicoles à partir de l'analyse de la biodiversité et enfin la définition de recommandations pour le développement d'un tourisme de nature dans les espaces salicoles et les moyens de conservation du meilleur potentiel du patrimoine naturel et paysager. Ce document est divisé en deux parties. La première intitulée Connaissance des espaces salicoles et de leur biodiversité est descriptive et dresse un état des lieux de la géographie et de la biodiversité associée aux

espaces salicoles étudiés dans le cadre du projet. La deuxième fournit sept types de recommandations que les partenaires du projet ont formulées, non seulement en matière de développement du tourisme de nature mais également pour la gestion et la conservation de la biodiversité. A la fin du document, le lecteur trouvera dans les annexes les principaux éléments de réflexion issus des deux séminaires de cette activité 6, réalisés les 27-28 mai 2010 (Nantes) et les 28-29 juin 2012 (Nantes et Batz-sur-Mer), complétés par ceux provenant de la conférence finale du projet tenue le 20 novembre 2012 à Vitoria / Gasteiz.

PROGRAMME DE RECHERCHE / MARAIS SALANT / ECOTOURISME / TOURISME / BIODIVERSITE / SEL

[Consulter la base documentaire du Pôle-relais marais atlantiques, Manche et mer du Nord](#)

GOIMARD A. 2013. **COMMENT SENSIBILISER LES SPORTIFS INDIVIDUELS LITTORAUX AUX ENJEUX ENVIRONNEMENTAUX SUR LE SITE NATURA 2000 "MARAIS BRETON, BAIE DE BOURGNEUF, ÎLE DE NOIRMOUTIER ET FORÊT DE MONTS" ?** 33 P.

Mémoire de stage

PAYS DE LA LOIRE / VENDEE / LOIRE ATLANTIQUE / MARAIS BRETON / BAIE DE BOURGNEUF / ILE DE NOIRMOUTIER

Ce mémoire vise à trouver un moyen de sensibilisation des pratiquants de sports nautiques ou d'estran aux enjeux environnementaux du site Natura 2000 « Marais Breton, Baie de Bourgneuf, Ile de Noirmoutier et forêt de Monts ». Pour y parvenir, un groupe de travail a été mis en place et a facilité la rencontre des acteurs sportifs et environnementaux, des services de l'Etat et des communes concernées. Un plan de communication a été construit avec ce groupe sur la base de l'analyse d'enquêtes. Il permet de définir les messages de sensibilisation les plus importants, les vecteurs de communication (Internet, magasins de matériel...) et les outils à construire (film, flyers...).

MARAIS / SPORT / SITE NATURA 2000 / SENSIBILISATION DU PUBLIC / SPORT NAUTIQUE

[Consulter la base documentaire du Pôle-relais marais atlantiques, Manche et mer du Nord](#)



NOUVEAUTÉ JUSTIN E. ; TELLIER C. **ETUDE DE LA FRÉQUENTATION ET DES ACTIVITÉS DE LOISIRS EN BAIE D'AUTHIE. COMMUNE : BERCK-SUR-MER, GROFFLIERS, CONCHIL-LE-TEMPLE ET FORT-MAHON-PLAGE.** SYNDICAT MIXTE EDEN 62. 17 P.

Rapport d'étude

NORD / NORD PAS DE CALAIS / PAS DE CALAIS

FREQUENTATION / TOURISME / ACTIVITE HUMAINE / LOISIR / ACCUEIL DU PUBLIC / ESTUAIRE

[Consulter la base documentaire du Pôle-relais marais atlantiques, Manche et mer du Nord](#)

KOKOT M. 2004. **BALADE À TRAVERS LE PARC NATUREL RÉGIONAL DES CAPS ET MARAIS D'OPALE.** PARC NATUREL REGIONAL DES CAPS ET DES MARAIS D'OPALE.

Brochure fascicule et guide technique

PAS DE CALAIS / NORD PAS DE CALAIS / MARAIS AUDOMAROIS

PARC NATUREL REGIONAL / TOURISME

[Consulter la base documentaire du Pôle-relais marais atlantiques, Manche et mer du Nord](#)

LIGUE POUR LA PROTECTION DES OISEAUX. 2018. **VOIR LES OISEAUX AU BORD DE LA MER EN CHARENTE-MARITIME.** 28 P.

Brochure fascicule et guide technique

POITOU CHARENTES / CHARENTE MARITIME

Ce livret présente 11 balades permettant de voir les oiseaux sur le littoral de la Charente-Maritime. Il est destiné aux amateurs comme aux ornithologues confirmés.

OISEAU / OISEAU DE MER / PROMENADE / CIRCUIT TOURISTIQUE

[Consulter la base documentaire du Pôle-relais marais atlantiques, Manche et mer du Nord](#)

NOUVEAUTE

PAGANI V. ; THIMONIER O. 2019. **REGARDS CROISÉS SUR LE MARAIS DE BROUAGE**. COMMUNAUTE DE COMMUNES DU BASSIN DE MARENNES ; COMMUNAUTE D'AGGLOMERATION ROCHEFORT OCEAN. 20 P.

Brochure fascicule et guide technique

POITOU CHARENTES / CHARENTE MARITIME

Ce document est un recueil synthétique des échanges qui ont eu lieu entre acteurs du marais de Brouage lors du 1er Parlement du marais organisé le 29 juin 2018. Réunis à l'initiative de la Communauté d'Agglomération Rochefort Océan et de la Communauté de Communes du Bassin de Marennes dans le cadre du Grand projet du marais de Brouage, élus, éleveurs, ostréiculteurs, professionnels du tourisme, chasseurs, pêcheurs, protecteurs de l'environnement – conscients que leurs intérêts sont intimement liés et interdépendants – ont débattu ensemble sur les grands enjeux de préservation et de développement du marais. Regards croisés sur le marais de Brouage témoigne d'une démarche inédite consistant à envisager collectivement l'avenir d'une des zones humides les plus remarquables du littoral atlantique.

MARAIS DE BROUAGE / MARAIS / PROTECTION DE L'ENVIRONNEMENT / ELEVAGE / ELU LOCAL / TOURISME

[Consulter la base documentaire du Pôle-relais marais atlantiques, Manche et mer du Nord](#)

RIGAUX T. 2017. **UNE PROTECTION DE LA NATURE AU MILIEU DU GUÉ. BAIE DE SOMME ET PICARDIE MARITIME**. COURRIER DE LA NATURE N°302. P. 40-45.

Article de revue

PICARDIE / BAIE DE SOMME ET MARAIS ASSOCIES / SOMME

ESTUAIRE / BIODIVERSITE / TOURISME / MESURE DE PROTECTION

[Consulter la base documentaire du Pôle-relais marais atlantiques, Manche et mer du Nord](#)

Tourisme et mares et vallées alluviales

HERIN V. 2008. **LE MARAIS DE VAUX : ENQUÊTE DE FRÉQUENTATION ET SYNTHÈSE SUR LE TOURISME**. 41 P. + ANNEXES.

Rapport

RHÔNE-ALPES / AIN / MARAIS DE VAUX

Le marais de Vaux (Ain), d'une superficie de 130 ha, est composé de prairies humides et de bas-marais au cœur du Bugey. Ce site est géré par le Conservatoire Rhône-Alpes des Espaces naturels depuis 1992, et bénéficie d'un sentier de découverte depuis 1995 puis d'un sentier d'interprétation depuis 2001. Le gestionnaire a souhaité faire le bilan afin de mieux appréhender l'intérêt et la complémentarité de ce sentier parmi l'offre touristique et de loisir du plateau d'Hauteville.

La première partie de l'étude constitue l'état des lieux (contexte local, perception du site, problème observés...) ; la deuxième partie correspond aux résultats de l'enquête effectuée auprès des visiteurs du site ; la troisième partie formule des propositions concernant l'état du sentier, la signalétique, le parcours, la communication, l'articulation avec d'autres sentiers du plateau et l'aménagement du parking.

TOURBIÈRES / TOURISME NATURE / ENQUÊTE / SENTIER DE DÉCOUVERTE

[Consulter la base documentaire du Pôle-relais tourbières](#)

2006. **ETUDE D'IMPACT DES ACTIVITÉS TOURISTIQUES DANS LA RÉSERVE NATURELLE DES MARAIS DE KAW-ROURA.** TEC & DOC. 119 P.

Rapport

GUYANE / MARAIS DE KAW

La première partie de ce rapport rappelle le contexte touristique et environnemental de la Réserve naturelle. Elle analyse ensuite en détails les différents impacts du tourisme et fait des recommandations sur le suivi à long terme de ces impacts. La seconde partie (préconisations) propose un protocole de suivi à long terme de la fréquentation touristique, puis dresse les grandes lignes d'un plan d'action pour le tourisme à Kaw.

RESERVE NATURELLE NATIONALE / ETUDE D'IMPACT / TOURISME / MARAIS / POLLUTION / AMENAGEMENT / FREQUENTATION

[Consulter la base documentaire du Pôle-relais zones humides tropicales](#)

BERNARDIE-TAHIR N. ; EL-MAHABOUBI O. 2001. **MAYOTTE : DES PARFUMS AU TOURISME. LES NOUVEAUX ENJEUX DU LITTORAL.** PRESSES UNIVERSITAIRES DE BORDEAUX. LES CAHIERS D'OUTRE-MER VOL. 216. P. 369-396.

Article de revue

MAYOTTE

En faisant le choix de son maintien dans le champ territorial de la France en 1976, Mayotte s'est de fait fortement singularisée au sein de l'archipel des Comores devenu indépendant une année auparavant. Aujourd'hui Collectivité Départementale, Mayotte est dès lors entrée dans une logique économique bien spécifique, fondée sur la prépondérance des transferts financiers de l'Etat qui ont modifié, en profondeur, les structures économiques, sociales et démographiques de l'île. Ces nouvelles évolutions se traduisent en particulier par une réorganisation spatiale à grande échelle, marquée par un processus de concentration des activités et des hommes sur l'espace littoral. Car c'est bien là que se nouent aujourd'hui les principaux enjeux de l'île : enjeux économiques d'abord avec la modernisation tout autant que l'émergence d'activités qui s'inscrivent et se multiplient dans l'espace littoral ; enjeux fonciers avec des politiques de régularisation foncière particulièrement laborieuses et pas toujours satisfaisantes ; mais surtout enjeu d'une gestion intégrée absolument nécessaire dans le cadre de cet espace fragile et convoité, exigü et de plus en plus peuplé, disputé et mal réglementé. A l'heure où l'île s'ouvre aux investissements et à de nouvelles logiques de développement, l'aménagement du littoral pose avec plus d'acuité encore la question de la conciliation des impératifs économiques et de la préservation d'un milieu lagunaire exceptionnel.

MANGROVE / TOURISME ET PATRIMOINE / AMENAGEMENT TOURISTIQUE / GESTION ET PROTECTION DES ESPACES NATURELS / OCCUPATION DU SOL / LITTORAL / MILIEU LITTORAL / AMENAGEMENT DU LITTORAL

[Consulter la base documentaire du Pôle-relais zones humides tropicales](#)

BICHARA A. 2016. **AMENAGEMENT ECOTOURISTIQUE DU SITE DE L'ANSE DU SOUFFLEUR (PORT-LOUIS, GUADELOUPE).** ONF GUADELOUPE

Vidéo

GUADELOUPE

La forêt domaniale du littoral à Port-Louis (Grande-Terre, Guadeloupe) constitue un milieu très riche d'un point de vue paysager, faunistique et floristique notamment avec la présence en arrière plage des marais et de la mangrove. Cette forêt subit de fortes pressions liées notamment à la fréquentation. Les

aménagements existants ainsi que le plan de circulation ne permettent plus d'organiser l'accueil du public dans de bonnes conditions. Le milieu naturel est ainsi progressivement dégradé. C'est pourquoi un certain nombre de travaux sont proposés par l'ONF, avec le soutien financier des fonds européens FEADER et du Conseil général de la Guadeloupe.

MANGROVE / PLAGE / FREQUENTATION / AMENAGEMENT DE SITE

[Consulter la base documentaire du Pôle-relais zones humides tropicales](#)

CALVEZ A. 2001. **VERS UNE ORGANISATION DE L'ACTIVITÉ TOURISTIQUE SUR LE TERRITOIRE DE LA RÉSERVE NATURELLE DES MARAIS DE KAW-ROURA**. 74 P.

Mémoire

GUYANE FRANÇAISE

RESERVE NATURELLE / KAW-ROURA / KAW / MARAIS / TOURISME / DEVELOPPEMENT / SOCIO-ECONOMIE

[Consulter la base documentaire du Pôle-relais zones humides tropicales](#)

DEHOORNE O. ; AUGIER D. 2011. **TOWARD A NEW TOURISM POLICY IN THE FRENCH WEST INDIES: THE END OF MASS TOURISM RESORTS AND A NEW POLICY FOR SUSTAINABLE TOURISM AND ECOTOURISM**. ÉTUDES CARIBÉENNES.

Article de revue

MARTINIQUE

In this study, we propose to analyze the limits of mass tourism in the French Antilles, specifically the decline of tourism, economic limits, and ecological degradation). The recognition of these limits is overdue, and signals a need to define another model for tourism development.

The popular coastal sector in the south of Martinique has been subject new regulations to protect marine resources. These regulations require the development of new practices and a greater level of awareness for tourists, for example, around coral reefs and mangroves.

ECOTOURISME / TOURISME / DEVELOPPEMENT / ZONE COTIERE / MANGROVE

[Consulter la base documentaire du Pôle-relais zones humides tropicales](#)

DE LA SALLE C B. 2002. **LA FRÉQUENTATION TOURISTIQUE À AWALA YALIMAPO**. 38 P.

Rapport

GUYANE FRANÇAISE

AWALA YALIMAPO / TOURISME / FREQUENTATION

[Consulter la base documentaire du Pôle-relais zones humides tropicales](#)

DUVAT V. 2006. **MONDIALISATION TOURISTIQUE ET ENVIRONNEMENT DANS LES PETITES ILES TROPICALES**. PRESSES UNIVERSITAIRES DE BORDEAUX. LES CAHIERS D'OUTRE-MER VOL. 216. P. 513-539.

Article de revue

ZONE INTERTROPICALE / PETITES ANTILLES / CARAÏBES

La mondialisation touristique a souvent été stigmatisée pour ses effets négatifs sur l'environnement. L'objectif de cette contribution est de montrer, d'une part, que les dégradations dues au tourisme ne sont pas forcément spécifiques, et d'autre part, que cette activité a des impacts contrastés voire opposés qui invitent à bannir toute généralisation. Les caractéristiques physiques des espaces insulaires, terres de contraintes, et les stratégies politiques de leurs dirigeants déterminent tout autant que les exigences propres à cette activité la nature et l'ampleur des dégâts environnementaux. Des exemples pris dans les océans Indien et Pacifique ainsi que dans la Caraïbe illustrent bien la diversité des effets du tourisme mondial sur l'environnement

MONDIALISATION / ENVIRONNEMENT / TOURISME / ZONE TROPICALE / ZONE COTIERE

[Consulter la base documentaire du Pôle-relais zones humides tropicales](#)

FAILLER P. ET AL. 2016. LES TOURISTES SONT-ILS PLUS EXIGEANTS QUE LES RESIDENTS EN MATIERE DE PROTECTION DU LITTORAL ? LE CAS DE LA MARTINIQUE. ÉTUDES CARIBEENNES

Article de revue

MARTINIQUE

L'article présente les différences de perception entre les touristes et les résidents en matière de protection de l'environnement marin et côtier. Il s'appuie sur les résultats des études menées à l'échelle de la Martinique en 2010 dans le cadre de l'évaluation de la valeur économique et sociale des récifs coralliens et écosystèmes associés et à celle de la commune du Prêcheur en 2011 dans le cadre de la mise en place de la réserve marine régionale. Il met en exergue les éléments qui composent les disparités de perception et de souhaits quant aux mesures de gestion des espaces littoraux. Il montre toutefois que la création d'une aire marine protégée dans la commune du Prêcheur emporte l'adhésion de tous.

TOURISME ET PATRIMOINE / TOURISME / PERCEPTION DE L'ENVIRONNEMENT / REPRESENTATION SOCIALE / MANGROVE

[Consulter la base documentaire du Pôle-relais zones humides tropicales](#)

FONTA A. 2002. ÉTUDE DE LA FRÉQUENTATION TOURISTIQUE DE LA RÉSERVE NATURELLE DE L'AMANA (GUYANE FRANÇAISE) - DÉTERMINATION D'INDICE DE CAPACITÉ D'ACCUEIL. 23 P. + ANNEXES.

Rapport

GUYANE FRANÇAISE

AMANA / TOURISME / FREQUENTATION / RESERVE NATURELLE/ C APACITE D'ACCUEIL

[Consulter la base documentaire du Pôle-relais zones humides tropicales](#)

GIRAUD P., FONTA A. ÉTUDES DE FRÉQUENTATION SUR LES RÉSERVES NATURELLES DE L'AMANA ET DES MARAIS DE KAW-ROURA – PROTOCOLES. 2001. 84 P.

Rapport

GUYANE FRANÇAISE

RESERVE NATURELLE / KAW-ROURA / AMANA / TOURISME / SOCIO-ECONOMIE / PROTECTION / PATRIMOINE / REGINA / FREQUENTATION / ENQUETE / QUESTIONNAIRE

[Consulter la base documentaire du Pôle-relais zones humides tropicales](#)

SCET DOM TOM ; VILLE DE SAINTE-ANNE. 2001. DIAGNOSTIC DES DEPLACEMENTS ET DE LA FREQUENTATION DES SITES SUR LES SITES DES SALINES ET DU CAP CHEVALIER. SCET DOM TOM.

Rapport

MARTINIQUE

La présente étude a pour objet de déterminer les contraintes et les besoins en matière de déplacements d'un aménagement durable respectueux de l'environnement et des sites des plages de Sainte-Anne.

FLUX DE DEPLACEMENT / FREQUENTATION / PLAGE / TRANSPORT

[Consulter la base documentaire du Pôle-relais zones humides tropicales](#)

ACTIVITÉS DE LOISIRS



Activités sportives

2007. **LES ESPACES NATURELS SONT-ILS DES TERRAINS DE SPORT ?** CAHIER TECHNIQUE N°12. RÉSEAU RÉGIONAL DES GESTIONNAIRES D'ESPACES NATURELS PROTÉGÉS PROVENCE-ALPES-CÔTE D'AZUR. 72 P.

Article technique

PROVENCE-ALPES-COTE-D'AZUR

Les pages présentées dans cet ouvrage résultent des réflexions menées lors de l'Université 2007 du réseau Régional des Gestionnaires d'Espaces Naturels Protégés de Provence-Alpes-Côte d'Azur en septembre 2007 à Cassis.

ACTIVITES DE LOISIR

[Consulter la base documentaire du Pôle-relais lagunes méditerranéennes](#)



2009. **ZONES HUMIDES ET SPORTS D'HIVER. BIBLIOGRAPHIE.** FÉDÉRATION DES CONSERVATOIRES D'ESPACES NATURELS ; PÔLE-RELAIS TOURBIÈRES. 20 P.

Sélection bibliographique

Ce document rassemble des références bibliographiques récentes sur la thématique des sports d'hiver et de leurs impacts sur les milieux et notamment les zones humides. Différents types de documents ont été listés : articles de presse, contributions scientifiques, approche sociologique, recueil d'expériences, chartes...

ZONE HUMIDE / SPORT DE NATURE

[Consulter la base documentaire du Pôle-relais tourbières](#)

2011. **GUIDE MÉTHODOLOGIQUE POUR L'ÉVALUATION DES INCIDENCES DES MANIFESTATIONS SPORTIVES SUR LES SITES NATURA 2000.** FÉDÉRATION DES PARCS NATURELS RÉGIONAUX DE FRANCE. 130 P.

Guide

Ce guide méthodologique s'adresse prioritairement aux organisateurs de manifestations sportives, mais également aux fédérations sportives, services instructeurs, opérateurs et animateurs de sites Natura 2000, bureaux d'études et à toute personne concernée par Natura 2000. Il vise à offrir des éléments de méthode et des outils pour évaluer les incidences d'une manifestation sportive sur les sites Natura 2000. Compte tenu de la diversité des milieux et des caractéristiques des manifestations sportives, la méthodologie et les outils proposés présentent certaines limites. Il faut en effet garder à l'esprit que ce guide tend à s'appliquer à tout type de manifestations sportives, motorisées ou non, tant aériennes que nautiques ou terrestres. Il aborde donc la manifestation sportive de manière globale. Sans être exhaustif, ce guide permet d'identifier les principaux effets des manifestations sportives sur les sites Natura 2000 et, surtout, de comprendre la démarche au cœur de l'évaluation des incidences Natura 2000.

ACTIVITES DE LOISIR / NATURA 2000

[Consulter la base documentaire du Pôle-relais lagunes méditerranéennes](#)



2012. ÉVALUATION DES INCIDENCES NATURA 2000 ET SPORTS DE NATURE. FICHE TECHNIQUE. ATEN. 6 P.

Guide

La fiche technique Évaluation des incidences Natura 2000 et sports de nature présente les informations de base pour appréhender ce dispositif réglementaire et mener une démarche d'évaluation. Qu'est qu'une évaluation d'incidence Natura 2000 ? Quelles activités sports de nature y sont soumises ? Comment réaliser une évaluation des incidences natura 2000 ? Charte Natura 2000 et sports de nature, quels liens ? Autant de questions qui trouveront réponses dans ce document.

ACTIVITES DE LOISIR / NATURA 2000

[Consulter la base documentaire du Pôle-relais lagunes méditerranéennes](#)

2016. GUIDE DE DÉVELOPPEMENT ET D'OFFICIALISATION DES ZONES DE PRATIQUE DES SPORTS NAUTIQUES LÉGERS. COMITÉ DÉPARTEMENTAL DE VOL LIBRE ; CONSEIL DÉPARTEMENTAL DE L'HÉRAULT ; CCI MONTPELLIER. 16 P.

Guide

HERAULT

La CCI de Montpellier en charge du développement économique de son territoire, le Conseil départemental de l'Hérault pilote de la démarche de développement maîtrisé des activités de pleine nature et le Comité départemental de Vol libre ont uni leurs connaissances pour mettre à disposition des porteurs de projets (collectivités territoriales ou clubs sportifs) ce Guide technique pour le développement et l'officialisation des Zones de pratique des Sports nautiques légers.

SPORT NAUTIQUE

[Consulter la base documentaire du Pôle-relais lagunes méditerranéennes](#)

2017. RENCONTRES RÉGIONALES "SPORTS DE GLISSE & NATURE SUR LE LITTORAL". LIFE+ ENVOLL ; N2 GLISSE. 33 P.

Acte, Compte-rendu

OCCITANIE / PROVENCE-ALPES-COTE-D'AZUR / CORSE

Dans le cadre du projet N2Glisse et du projet européen Life+ ENVOLL, des rencontres régionales à destination des pratiquants de sports de glisse, des gestionnaires d'espaces naturels du littoral et des institutionnels ont eu lieu le lundi 7 novembre 2016, dans les locaux de la Région Occitanie / Pyrénées-Méditerranée, à Montpellier. Ces rencontres ont réuni plus de 60 participants (gestionnaires d'espaces naturels, pratiquants de sports de glisse, institutionnels).

SPORT NAUTIQUE / ACTIVITES DE LOISIR

[Consulter la base documentaire du Pôle-relais lagunes méditerranéennes](#)

BICHOT A. ; RIVIERE T. ; HEURTEFEUX H. 2014. N2GLISSE, SPORTS DE GLISSE ET SITES NATURELS REMARQUABLES DU GOLFE DU LION. ANALYSE DES INTERACTIONS ET PARTAGE DES USAGES À UNE ÉCHELLE INTER-SITES. AGENCE DES AIRES MARINES PROTÉGÉES ; EID MÉDITERRANÉE. 92 P.

Rapport

OCCITANIE / PROVENCE-ALPES-COTE-D'AZUR

Le projet N2 Glisse vise à analyser les interactions entre sports de glisse et espaces naturels et à proposer un partage durable de ces activités sur l'ensemble du littoral de la région Languedoc-Roussillon et en Camargue.

Démarré en 2014, le travail de la première phase est aujourd'hui achevé et le rapport de bilan présente l'état des connaissances des pratiques et des enjeux naturalistes, un premier zonage géographique, les dispositifs de gestion existants et actions à venir.

Le bilan a été présenté en comité de suivi du projet (partenaires techniques et financiers) le jeudi 16 avril 2015. Il fait état des connaissances, travail approfondi par des enquêtes, sur la pratique, libre ou organisée, des sports de glisse sur la façade méditerranéenne.

Il s'agit de l'aviron, du bodyboard, du canoë-kayak, du kitesurf, de la planche à voile, du stand up paddle, du surf et de la voile légère. Leurs incidences potentielles ou avérées sur l'écosystème littoral sont analysées. Le travail s'appuie sur un recueil bibliographique large et sur les dires d'experts. Des cartes illustrent les informations. Les gestionnaires de lagunes de la région ont également répondu à un premier état des lieux. Le bilan expose enfin des dispositifs de "gestion" de ces activités : éléments de réglementation, exemples d'outils et de mesures prises par les acteurs des sports, du tourisme et exemples des travaux menés en concertation sur certains territoires par les gestionnaires

SPORT NAUTIQUE

[Consulter la base documentaire du Pôle-relais lagunes méditerranéennes](#)

CHOLET J. 2010. **ZONES HUMIDES ET SPORTS D'HIVER : PRISE EN COMPTE, IMPACTS, SOLUTIONS.** IN TOURBIÈRES DES MONTAGNES FRANÇAISES : NOUVEAUX ÉLÉMENTS DE CONNAISSANCES, DE RÉFLEXION ET DE GESTION. PÔLE-RELAIS TOURBIÈRES. P. 150-169.


Contribution

ALPES / PYRÉNÉES / MASSIF CENTRAL / JURA / VOSGES

Sommaire du chapitre : 1- Introduction, 2- Rappel historique : l'évolution des sports d'hiver, 3- Des situations contrastées selon les massifs, 4- Impacts sur les zones humides, 5- Quelles solutions pour demain ?, 6- Conclusion, 7- Bibliographie thématique

TOURBIÈRES / MOYENNE MONTAGNE / SPORTS D'HIVER / IMPACTS SUR L'ENVIRONNEMENT / STATION DE SKI

[Consulter la base documentaire du Pôle-relais tourbières](#)



HORYNIECKI V. 2009. **KITE-SURF ET VEGETATION AQUATIQUE LAGUNAIRE - EXEMPLE DU PARC NATUREL RÉGIONAL DE LA NARBONNAISE EN MÉDITERRANÉE (AUDE).** PARCS NATURELS RÉGIONAUX DE FRANCE ; L'ATELIER ; CONSERVATOIRE DU LITTORAL. 11 P.

Article technique

AUDE

Ce document propose une synthèse d'informations utiles, fiables et mobilisables à la fois par les gestionnaires d'espaces naturels et par les acteurs du monde sportif, sous forme de fiches techniques, illustrant des expériences locales d'évaluation et de gestion des impacts. Ces fiches ont été réalisées dans le cadre d'un travail inter-réseaux (regroupant des acteurs de l'environnement et du sport) sur la thématique des impacts environnementaux des sports de nature. Ces documents privilégient l'exemplarité plutôt que le développement de modèles transposables. Ainsi, chaque fiche présente, en quelques pages, une compilation d'informations relatives à l'impact d'une pratique sportive sur un milieu ou une espèce, dans le contexte d'un site donné.


COMPLEXE DE LA NARBONNAISE / KITE SURF

[Consulter la base documentaire du Pôle-relais lagunes méditerranéennes](#)

VAN LIERDE N. 2007. **SPORTS DE NATURE. OUTILS PRATIQUES POUR LEUR GESTION** IN CAHIERS TECHNIQUES N°80. 72 P.

Ouvrage, Revue

Cet ouvrage, publié en 2007, destiné à tous les gestionnaires d'espaces naturels, présente de manière pratique des outils pour gérer les sports de nature sur leur territoire. Il met en valeur des expériences concrètes, issues des espaces naturels préservés, montrant comment la concertation entre les acteurs, le respect des réglementations et l'accompagnement d'un développement maîtrisé des sports



Chasse

2003. **LES MARES DE TONNE EN CHARENTE-MARITIME.** FEDERATION DEPARTEMENTALE DES CHASSEURS DE CHARENTE MARITIME.

Brochure fascicule et guide technique

CHARENTE MARITIME

Les mares de tonne sont des plans d'eau temporaires bordées d'un affût souvent enterré, et localisées sur des propriétés privées. Elles sont utilisées pour la chasse nocturne de canards et de limicoles depuis le 19ème siècle. Ces mares, reconnues comme habitats d'intérêts communautaires, hébergent au printemps plusieurs espèces d'oiseaux nicheurs. Ils trouvent refuge dans les roselières implantées à proximité des berges (Bruant des roseaux *Emberiza schoeniclus*, fauvettes). D'autres espèces ont besoin d'un faible niveau d'eau dans les mares (Echasse blanche *Himantopus himantopus*, Vanneau huppé *Vanellus vanellus*). La gestion de ces milieux permet de les valoriser sur le plan écologique, en dehors de la période de chasse. Un document de présentation des mares de tonne a été édité. Il présente le nombre et la localisation des mares de tonne, ainsi que les différents types de gestion pouvant être appliqués. Il conclut sur leurs potentialités écologiques pour la biodiversité animale.

ZONE HUMIDE / CHASSE

[Consulter la base documentaire du Pôle-relais marais atlantiques, Manche et mer du Nord](#)

2007. **LA CHASSE.** ZONES HUMIDES INFOS N°55. P. 2-30.

Article technique

Dossier consacré à la chasse en zones humides.

CHASSE

[Consulter la base documentaire du Pôle-relais lagunes méditerranéennes](#)


2010. **SCHEMA DÉPARTEMENTAL DE GESTION CYNÉGÉTIQUE 2010-2016.** FEDERATION DEPARTEMENTALE DES CHASSEURS DE SEINE MARITIME. 76 P.

Brochure fascicule et guide technique

SEINE MARITIME / HAUTE NORMANDIE

CHASSE / SCHEMA DEPARTEMENTAL / PROGRAMME D'ACTION

[Consulter la base documentaire du Pôle-relais marais atlantiques, Manche et mer du Nord](#)

 BIDAUBAYLE V. 2022. **LA CHASSE DURABLE, UNE NOUVELLE ORIENTATION DE LA PRATIQUE AU SERVICE DE L'AMÉNAGEMENT DES TERRITOIRES ET DES PAYSAGES : ÉTUDE DE L'INFLUENCE DE LA CHASSE AU GIBIER D'EAU SUR LES PAYSAGES DES MARAIS DE**

BLAYE. 105 P.

Mémoire de stage

L'objectif de cette étude est de comprendre comment l'écologisation de la pratique de la chasse pourrait influencer nos paysages contemporains. Il s'agit de mettre en relation les pratiques des chasseurs avec les objectifs institutionnels d'une « chasse durable. » Ainsi, en étudiant les pratiques de gestion, discours et représentations des chasseurs et de leurs dirigeants, ce travail propose une réflexion sur les influences passées, présentes et futures de la chasse sur les paysages des zones humides des marais du Blayais.



FARAU S. 2016. **LES SAVOIRS ÉCOLOGIQUES DES CHASSEURS DE GIBIER D'EAU GIRONDINS : ÉTUDE DE LEUR VALIDITÉ POUR UNE GESTION DE L'AVIFAUNE DES ZONES HUMIDES.** 288 P.

Thèse

GIRONDE / AQUITAINE

La gestion de la faune sauvage hors des ENP pose en premier lieu la question de la connaissance des milieux qu'elle fréquente et de l'évolution de leur capacité d'accueil. Aboutir à une description détaillée de la répartition qualitative et quantitative des espèces, avec comme seuls collecteurs de données des professionnels formés à ces fins, peut sembler utopique. L'immensité des espaces de la campagne banale combinée à la mobilité des espèces supposent une présence régulière et un relevé assez fréquent d'indices de présence lorsque des suivis sont nécessaires. Si certains chercheurs et gestionnaires n'hésitent désormais plus à utiliser l'écologie participative comme un moyen de collecte de ces données, cette méthode souffre parfois d'un manque de bénévoles, donc d'un défaut d'informations sur certaines parties des maillages qu'il faudrait renseigner. Dans ce contexte, envisager de solliciter ceux qui façonnent ces milieux naturels, donc qui séjournent longuement et utilisent cette nature, semble une alternative plausible pour acquérir des informations et des savoirs nécessaires à la gestion de la faune sauvage. Or, la qualité de ceux-ci est à interroger pour en mesurer la richesse et la fiabilité, et donc les possibilités ou non de les mobiliser dans des processus de suivis ou de gestion. Afin de conduire cette recherche, un objet et un terrain d'étude appropriés étaient nécessaires. Le choix s'est porté sur les savoirs locaux des chasseurs de gibier d'eau des zones humides girondines. La pratique de la chasse de la nuit a été plus particulièrement ciblée, ces adeptes disposant de carnets sur lesquels ils enregistrent parfois depuis longtemps des observations de l'avifaune, et l'activité en elle-même imposant de se tenir dans un poste fixe. Au-delà de leurs observations, des savoirs locaux potentiellement importants ont donc pu être accumulés. Résumé d'auteur.

OISEAU / ZONE HUMIDE / CHASSEUR / FAUNE SAUVAGE / SAVOIR FAIRE / GIBIER D'EAU / CHASSE / GESTION DES RESSOURCES / ECOLOGIE

[Consulter la base documentaire du Pôle-relais marais atlantiques, Manche et mer du Nord](#)



FÉDÉRATION NATIONALE DES CHASSEURS. 2016. **CONTRIBUTION DES FÉDÉRATIONS DES CHASSEURS ET DE LA FONDATION POUR LA PROTECTION DES HABITATS DE LA FAUNE SAUVAGE AUX PLANS NATIONAUX D'ACTION EN FAVEUR DES MILIEUX HUMIDES.** 29 P.

Brochure/Plaquette

FRANCE

MILIEU NATUREL / PLAN NATIONAL D'ACTION SUR LES ZONES HUMIDES / CHASSE / CHASSE / ZONES HUMIDES

[Consulter la base documentaire du Pôle-relais tourbières](#)

FÉDÉRATION NATIONALE DES CHASSEURS. 2009. **CHASSEURS ET ZONES HUMIDES : ACTION ! VINGT-TROIS ACTIONS EXEMPLAIRES DE SAUVEGARDE, DE PRÉSERVATION, D'ENTRETIEN ET D'OUVERTURE AU PUBLIC DES ZONES HUMIDES MENÉES PAR LES FÉDÉRATIONS DES CHASSEURS.** FÉDÉRATION NATIONALE DES CHASSEURS. 46 P.

Brochure

Ce recueil présente vingt-trois actions exemplaires recensées sur le territoire français en matière de protection des zones humides par les chasseurs.

CHASSE / ZONE HUMIDE / ENTRETIEN DE MILIEU

[Consulter la base documentaire du Pôle-relais tourbières](#)

FORUM DES MARAIS ATLANTIQUES. 2009. **ZONES HUMIDES, CHASSE ET CONSERVATION DE LA NATURE**. ACTES DU COLLOQUE DE LANCHÈRES DU 17-19 JUIN 2009. 246 P.

Acte de colloque

Ce colloque avait pour objectif de présenter les différents modes de gestion élaborés par le monde cynégétique et de confronter ces pratiques avec d'autres visions de la gestion des zones humides. Il s'agit à cette occasion de démontrer qu'il existe un terrain d'entente possible entre « naturalistes » et « chasseurs » (en association avec le milieu scientifique) dans le cadre de la gestion et de la préservation des zones humides.

CONSERVATION DE LA NATURE / CHASSE / ZONE HUMIDE

[Consulter la base documentaire du Pôle-relais marais atlantiques, Manche et mer du Nord](#)

MALVOISIN M. 2011. **LA CHASSE**. RIVAGES DE FRANCE. FICHE PRATIQUE N°15.

Ouvrage, Revue

Cette fiche pratique sur la chasse répond avec précision aux questionnements des usagers des terrains du Conservatoire du littoral. Elle comprend plusieurs articles qui ont été réalisés grâce aux témoignages de l'ONCFS, de la Fédération nationale des chasseurs, du Conservatoire du littoral et des gestionnaires d'espaces naturels littoraux.

CHASSE / CHASSEUR / LITTORAL / CONVENTION / REGLEMENTATION

[Consulter la base documentaire du Pôle-relais marais atlantiques, Manche et mer du Nord](#)

PÔLE-RELAIS TOURBIÈRES. 2006. **TOURBIÈRES ET CHASSEURS**. FÉDÉRATION DES CONSERVATOIRES D'ESPACES NATURELS. 6 P.

Brochure

Cette plaquette a été réalisée en partenariat avec l'Office National de la Chasse et de la Faune Sauvage (ONCFS) et la Fédération Nationale des Chasseurs (FNC). Après une introduction générale sur les tourbières (rôle, typologie, menaces), sont évoquées les actions que les chasseurs peuvent mettre en oeuvre pour contribuer à préserver les tourbières et les espèces qui y sont inféodées : depuis des gestes simples (circulation, pollutions, introduction d'espèces...) jusqu'à des partenariats pour une gestion concertée des territoires (ORGFH, Schéma départemental de gestion cynégétique, Fondation pour la protection des habitats de la faune sauvage...). Quelques exemples sont détaillés.

TOURBIÈRES ; ACTIVITÉS DE LOISIRS ; CHASSE ; SENSIBILISATION

[Consulter la base documentaire du Pôle-relais tourbières](#)



Pêche

2005. **DES POSTES HANDI-PÊCHE POUR L'ACCÈS DE TOUS AU LOISIR PÊCHE. UN PLUS POUR L'AUTONOMIE DES PERSONNES HANDICAPÉES**. GEOLANDES.

Brochure fascicule et guide technique

EQUIPEMENT DE LOISIR / ETANG / PECHE / PERSONNE HANDICAPEE / ACCUEIL DU PUBLIC

[Consulter la base documentaire du Pôle-relais marais atlantiques, Manche et mer du Nord](#)

NOUVEAUTÉ

AGENCE FRANCAISE POUR LA BIODIVERSITE ; CPIE MARENNES OLERON.
FICHES SITE PILOTE LIFE+ "PÊCHE À PIED DE LOISIR" PARC NATUREL MARIN DE L'ESTUAIRE DE LA GIRONDE ET DE LA MER DES PERTUIS. 72 P.

Rapport d'étude

POITOU CHARENTES / CHARENTE MARITIME /

Ce compte-rendu rapporte les souhaits et les volontés des pêcheurs à pied de loisir et des acteurs impliqués dans les comités locaux de concertation pour faire perdurer la pratique. Il s'articule autour des propos directement recueillis auprès des pêcheurs sur l'estran au cours de l'année 2016 et des restitutions des world cafés (méthode participative) organisés lors des derniers comités de chaque territoire en 2017. Ainsi, ce rapport dresse un bilan des attentes des acteurs locaux en ce qui concerne la gestion de la pêche à pied de loisir.

MARAIS DE L'ILE D'OLERON / MARAIS / PECHE / LOISIR / PECHEUR

[Consulter la base documentaire du Pôle-relais marais atlantiques, Manche et mer du Nord](#)

NOUVEAUTÉ

AGENCE FRANCAISE POUR LA BIODIVERSITE ; CPIE MARENNES OLERON. 2017. **EVALUATION QUANTITATIVE DE LA FRÉQUENTATION DES PÊCHEURS À PIED DANS LE PARC NATUREL MARIN DE L'ESTUAIRE DE LA GIRONDE ET DE LA MER DES PERTUIS. COMPTE-RENDU FINAL DES COMPTAGES COLLECTIFS (2013-2016).** 88 P.

Rapport d'étude

POITOU CHARENTES / CHARENTE MARITIME

MARAIS DE L'ILE D'OLERON / MARAIS / PECHE / LOISIR / LEGISLATION

[Consulter la base documentaire du Pôle-relais marais atlantiques, Manche et mer du Nord](#)

NOUVEAUTÉ

AGENCE FRANCAISE POUR LA BIODIVERSITE ; CPIE MARENNES OLERON. 2017. **PLAN D' ACTIONS LOCAL SUR LA PÊCHE À PIED DE LOISIR AU SEIN DU PARC NATUREL MARIN DE L'ESTUAIRE DE LA GIRONDE ET DE LA MER DES PERTUIS.** 11 P.

Rapport d'étude

POITOU CHARENTES / CHARENTE MARITIME

Ce compte-rendu rapporte les souhaits et les volontés des pêcheurs à pied de loisir et des acteurs impliqués dans les comités locaux de concertation pour faire perdurer la pratique. Il s'articule autour des propos directement recueillis auprès des pêcheurs sur l'estran au cours de l'année 2016 et des restitutions des world cafés (méthode participative) organisés lors des derniers comités de chaque territoire en 2017. Ainsi, ce rapport dresse un bilan des attentes des acteurs locaux en ce qui concerne la gestion de la pêche à pied de loisir.

MARAIS DE L'ILE D'OLERON / MARAIS / PECHE/ LOISIR / PECHEUR / AVIS

[Consulter la base documentaire du Pôle-relais marais atlantiques, Manche et mer du Nord](#)

NOUVEAUTÉ

AGENCE FRANCAISE POUR LA BIODIVERSITE ; CPIE MARENNES OLERON. 2017. **RAPPORT FINAL DE DIAGNOSTIC LIFE PÊCHE À PIED DE LOISIR "EXPÉRIMENTATION POUR UNE GESTION CONCERTÉE ET DURABLE DE LA PÊCHE À PIED DE LOISIR".** PARC NATUREL MARIN DE L'ESTUAIRE DE LA GIRONDE ET DE LA MER DES PERTUIS. 255 P.

Rapport d'étude

POITOU CHARENTES / CHARENTE MARITIME

MARAIS DE L'ILE D'OLERON / MARAIS / PECHE / LOISIR / LEGISLATION

[Consulter la base documentaire du Pôle-relais marais atlantiques, Manche et mer du Nord](#)

DEBRAY N. 2012. **ETUDE DE L'ACTIVITÉ DE PÊCHE À PIED RÉCRÉATIVE EN BAIE DE BOURGNEUF.** UNIVERSITÉ DE LA ROCHELLE. 87 P.

Mémoire de stage

VENDEE / PAYS DE LA LOIRE / BAIE DE BOURGNEUF / ILE DE NOIRMOUTIER



L'étude de cette activité de pêche à pied de loisir porte principalement sur 3 sites Natura 2000 « Marais Breton, baie de Bourgneuf, Ile de Noirmoutier et Forêt de Monts », elle a été réalisée en concertation avec les différents acteurs du territoire. 150 enquêtes ont été menées auprès des pêcheurs à pied des 3 sites afin de caractériser leurs pratiques et leur connaissance de la réglementation.

PECHE / LOISIR / PECHEUR / ESTRAN / HABITAT NATUREL / REGLEMENTATION / ZONE HUMIDE / COQUILLAGE

[Consulter la base documentaire du Pôle-relais marais atlantiques, Manche et mer du Nord](#)

GLESSER S. 2006. **LA PÊCHE PROFESSIONNELLE ET AMATEUR DE TELLINES EN CAMARGUE : QUANTIFICATION, QUALIFICATION ET ATTENTES DES PROFESSIONNELS.** 40 P. + ANNEXES.

Mémoire / Thèse

BOUCHES-DU-RHONE

La telline (*Donax trunculus*) fait partie du patrimoine naturel et culturel de la Camargue. La pêche à pied de ce coquillage participe à l'activité économique et de loisir de la Camargue. Le stock de telline fait l'objet d'une pêche professionnelle importante et d'une pêche amateur saisonnière. Les gestionnaires et les utilisateurs de cette ressource naturelle sont soucieux de pérenniser les emplois liés à ce coquillage en proposant une gestion durable de l'exploitation. Le Parc Naturel Régional de Camargue a comme objectif le maintien des petits métiers de la pêche et l'aide à la gestion des ressources naturelles. Ce rapport pose les bases d'une gestion durable du stock de telline en qualifiant et quantifiant la pêche amateur et professionnelle. La moitié des pêcheurs professionnels ont été enquêtés et un échantillon a été suivi régulièrement sur le terrain.

CAMARGUE / HALIEUTIQUE / GESTION

[Consulter la base documentaire du Pôle-relais lagunes méditerranéennes](#)

PÔLE-RELAIS TOURBIÈRES. 2008. **TOURBIÈRES ET PÊCHEURS.** FÉDÉRATION DES CONSERVATOIRES D'ESPACES NATURELS. 4 P.

Brochure

La pêche, sous réserve de respecter certaines précautions, est un usage compatible avec la préservation des milieux tourbeux. Pour les sites proches de l'état naturel, il s'agit par exemple d'identifier les zones sensibles (zones à sphaignes et radeaux tourbeux en particulier) et de les protéger de tout aménagement et piétinement ; la création de plans d'eau en tourbières est également à proscrire. Pour les sites déjà aménagés, les actions porteront sur les points suivants : adapter l'entretien des rives, gérer avec prudence la végétation aquatique, mener les opérations de curage avec précaution, être attentif aux niveaux d'eau, éventuellement réaménager l'existant. Pour illustrer ces propos, sont présentés deux exemples de cohabitation réussie entre pêcheurs et tourbières : au lac du Trouillot (25), et au marais de Contes (62).

TOURBIÈRES / ACTIVITÉS DE LOISIRS / PÊCHE / IMPACTS SUR L'ENVIRONNEMENT

[Consulter la base documentaire du Pôle-relais tourbières](#)



Tourisme nature et écotourisme

2000. **TOURISME ORNITHOLOGIQUE.** ESPACES N°169. 47 P.

Pour un public familial de plus en plus épris de nature et de liberté, la visite de sites ornithologiques est une solution alternative au zoo. Mais cette pratique de loisirs peut devenir aussi une motivation de voyage. Découvrir un territoire à travers son écosystème et ses oiseaux, c'est une forme moderne du safari, élargi à

des terres autres qu'africaines. En France, cette forme de tourisme est encore balbutiante, mais semble promise à un bel avenir.

OISEAU / TOURISME / ORNITHOLOGIE

[Consulter la base documentaire du Pôle-relais marais atlantiques, Manche et mer du Nord](#)

AGENCE FRANCAISE DE L'INGENIERIE TOURISTIQUE. 2001. **TOURISME ORNITHOLOGIQUE. UN TOURISME DE NATURE.** 157 P.

Ouvrage, Revue

L'étude fournit un éclairage sur les clients potentiels, français et étrangers, du tourisme ornithologique, qu'ils soient spécialistes ou curieux et amoureux de la nature. Parallèlement, elle décrit l'offre et apprécie l'adéquation entre l'offre et la demande.

ZONE HUMIDE / DONNEE ECONOMIQUE / OISEAU / ORNITHOLOGIE / TOURISME / ETUDE DE CAS / AMENAGEMENT TOURISTIQUE / TYPOLOGIE / ASSOCIATION DE DEFENSE DE L'ENVIRONNEMENT / GUIDE PRATIQUE

[Consulter la base documentaire du Pôle-relais marais atlantiques, Manche et mer du Nord](#)



BLANGY S. ; DUBOIS G. ; KOUCHNER F. 2002. **ECOTOURISME. EXPÉRIENCES FRANÇAISES. GUIDE DE SAVOIR-FAIRE.** AGENCE FRANCAISE DE L'INGENIERIE TOURISTIQUE. 92 P.

Ouvrage, Revue

Cet ouvrage, sous forme d'inventaire, a pris comme point de départ toutes les expériences françaises : il fait le point sur la lente prise de conscience des élus et des professionnels en France de la richesse de leur patrimoine et des nouvelles démarches de mise en valeur de ce patrimoine. Cet ouvrage s'adresse tout particulièrement aux institutions, nationales ou locales, aux ONG, aux acteurs des communautés et aux experts ; ceux qui s'intéressent aux méthodes, techniques et expériences pouvant servir une forme de tourisme adaptée à l'indispensable préservation des milieux naturels et aux aspirations des populations locales.

GUIDE PRATIQUE / COMMERCE EQUITABLE / TOURISME / COOPERATION INTERNATIONALE

[Consulter la base documentaire du Pôle-relais marais atlantiques, Manche et mer du Nord](#)

EVARD P. 2005. **DÉVELOPPER LE TOURISME ORNITHOLOGIQUE EN LOIRE ATLANTIQUE.** CAHIER TECHNIQUE. COMITE DEPARTEMENTAL DU TOURISME DE LOIRE ATLANTIQUE. 53 P.

Ouvrage, Revue

LOIRE ATLANTIQUE

MARAI / ORNITHOLOGIE / TOURISME / OBSERVATOIRE

[Consulter la base documentaire du Pôle-relais marais atlantiques, Manche et mer du Nord](#)

POLE-RELAIS LAGUNES MÉDITERRANÉENNES. 2015. **PROGRAMME LIFE PROMESSE (PROJET DE MANAGEMENT ENVIRONNEMENTAL SUR UN SITE SENSIBLE ECOTOURISTIQUE EN CAMARGUE) SUR LES MARAIS DU VIGUEIRAT (LIFE03 ENV/F/000260T).** PORTAIL NATIONAL D'ACCÈS AUX INFORMATIONS SUR LES MILIEUX HUMIDES.

Article technique

BOUCHES-DU-RHONE

Fiche retour d'expérience sur le programme LIFE Promesse qui consistait dans le cadre d'une démarche de tourisme responsable, à diminuer l'impact des activités humaines liées au tourisme sur un espace naturel sensible et à sensibiliser le public aux problématiques d'éco-responsabilité.

MARAI DU VIGUEIRAT / TOURISME / ECOTOURISME

[Consulter la base documentaire du Pôle-relais lagunes méditerranéennes](#)

ROUSSET R. FAVEROT P. (COORD.). 2015. **DES ÉTANGS DE LOISIRS PLUS FAVORABLES À LA BIODIVERSITÉ**. IN LES CAHIERS TECHNIQUES. 36 P.

Revue

Au sommaire de ce cahier technique destiné aux porteurs de projet de plans d'eau, n'étant pas nécessairement des spécialistes des espaces naturels :

- Caractéristiques, usages et fonctionnement
- Habitats et espèces : richesse des étangs
- Gestion et entretien des étangs de loisirs
- Des réponses possibles à la gestion des étangs
- Concilier les usages, accueillir le public
- Des sites de référence
- Des ouvrages de référence

ÉTANGS / ACTIVITÉS DE LOISIRS / BIODIVERSITÉ

[Consulter la base documentaire du Pôle-relais tourbières](#)





Pôle-relais
Zones Humides

Les Pôles-relais zones humides

Créés en 2001 afin de constituer un réseau d'échange avec les acteurs concernés par la gestion et la restauration des zones humides, les Pôles-relais ont notamment pour mission de capitaliser et mettre à disposition des connaissances fiables sur les zones humides, de promouvoir les bonnes pratiques de gestion et de coordonner la Journée mondiale des zones humides.

Pôle-relais tourbières

Fédération des Conservatoires d'espaces naturels, MEBFC
4 chemin du Fort de Bregille
25000 Besançon
03 81 81 78 64 / contact@pole-tourbieres.org
www.pole-tourbieres.org



Pôle-relais zones humides de l'Atlantique, de la Manche et de la mer du Nord

Forum des Marais Atlantiques
2 Quai aux Vivres
17300 Rochefort
05 46 87 08 00 / fma@forum-marais-atl.com
www.forum-zones-humides.org



Pôle-relais lagunes méditerranéennes

Tour du Valat
Le Sambuc
13200 Arles
04 90 97 29 67 / polelagunes@tourduvalat.org
www.pole-lagunes.org



Pôle-relais mares et vallées alluviales

Association nationale des élus des bassins
22 rue de Madrid
75008 Paris
01 43 40 50 30 / aneb@bassinversant.org
www.bassinversant.org/przhmva



Pôle-relais
Mares et vallées alluviales



Pôle-relais zones humides tropicales

Comité français de l'UICN - Antenne Guadeloupe,
Montéran,
97120 Saint-Claude
(+590) 690 20 18 75 / gaelle.vandersarren@uicn.fr
www.pole-tropical.org/



Pôle-Relais
Zones Humides
Tropicales



i

Centre de ressources milieux humides

www.zones-humides.org





Pôle-relais
Zones Humides

Les Pôles-relais zones humides

Créés en 2001 afin de constituer un réseau d'échange avec les acteurs concernés par la gestion et la restauration des zones humides, les Pôles-relais ont notamment pour mission de capitaliser et mettre à disposition des connaissances fiables sur les zones humides, de promouvoir les bonnes pratiques de gestion et de coordonner la Journée mondiale des zones humides.

Pôle-relais tourbières

Fédération des Conservatoires d'espaces naturels, MEBFC
4 chemin du Fort de Bregille
25000 Besançon
03 81 81 78 64 / contact@pole-tourbieres.org
www.pole-tourbieres.org



Pôle-relais zones humides de l'Atlantique, de la Manche et de la mer du Nord

Forum des Marais Atlantiques
2 Quai aux Vivres
17300 Rochefort
05 46 87 08 00 / fma@forum-marais-atl.com
www.forum-zones-humides.org



Pôle-relais lagunes méditerranéennes

Tour du Valat
Le Sambuc
13200 Arles
04 90 97 29 67 / polelagunes@tourduvalat.org
www.pole-lagunes.org



Pôle-relais mares et vallées alluviales

Association nationale des élus des bassins
22 rue de Madrid
75008 Paris
01 43 40 50 30 / aneb@bassinversant.org
www.bassinversant.org/przhmva



Pôle-relais
Mares et vallées alluviales



Pôle-relais zones humides tropicales

Comité français de l'UICN - Antenne Guadeloupe,
Montéran,
97120 Saint-Claude
(+590) 690 20 18 75 / gaelle.vandersarren@uicn.fr
www.pole-tropical.org/



Pôle-Relais
Zones Humides
Tropicales



i

Centre de ressources milieux humides

www.zones-humides.org

